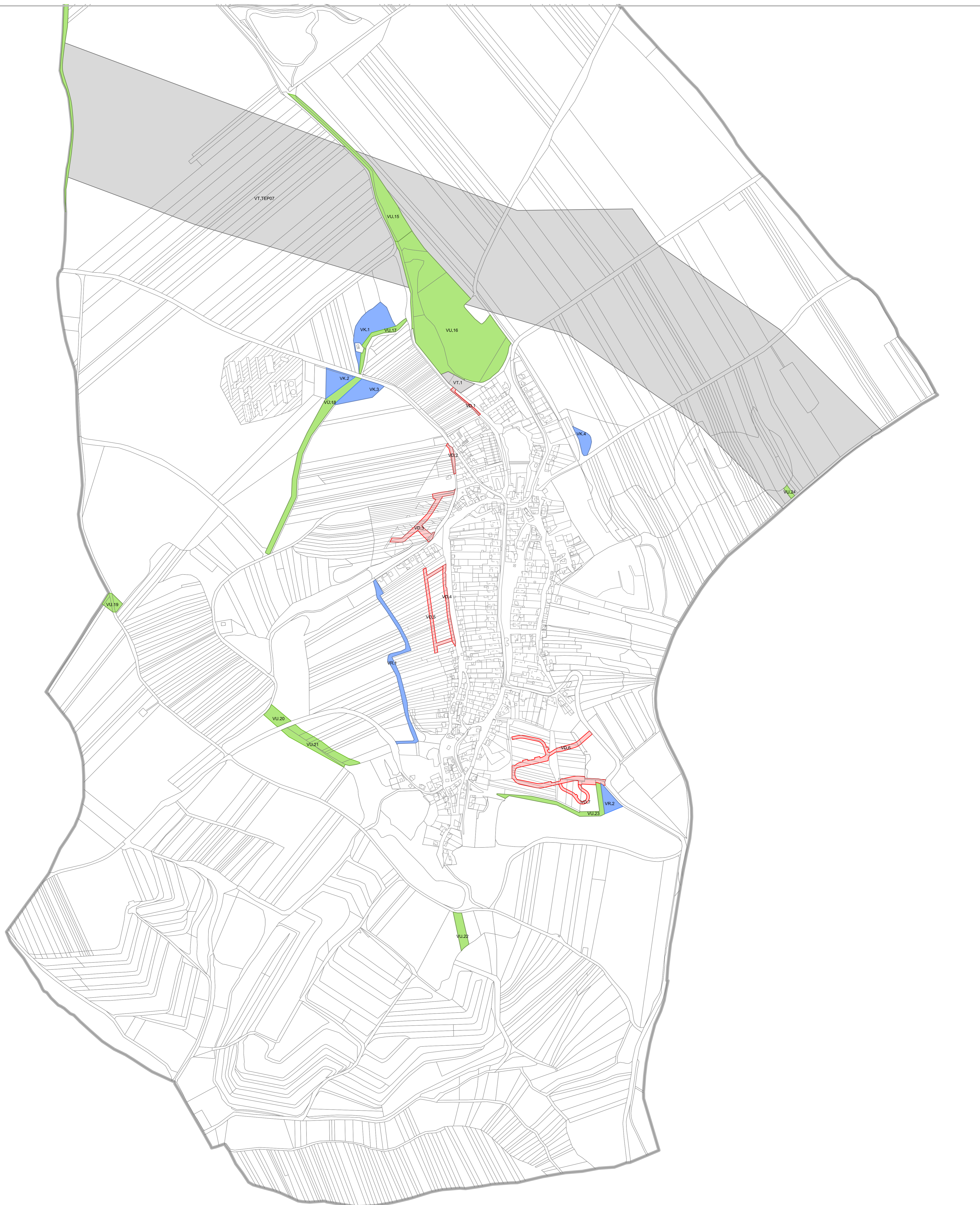
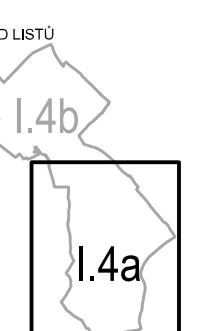
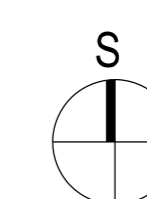


ÚZEMNÍ PLÁN NIKOLČICE



LEGENDA

- HRANICE ŘEŠENÉHO ÚZEMÍ
- VPS dopravní infrastruktury s možností vyvlastnění
- VPS technické infrastruktury s možností vyvlastnění
- VPS / VPO pro zvyšování retenčních schopností území s možností vyvlastnění
- VPS / VPO pro snižování ohrožení v území povodněmi a jinými přírodními katastrofami s možností vyvlastnění
- VPO pro založení prvků územního systému ekologické stability s možností vyvlastnění



FÁZE: NÁVRH PRO SPOLEČNÉ JEDNÁNÍ

PŮŘÍZDÍATEL: Městský úřad Hustopeče, odbor územního plánování	Zodpovědný projektant: Ing. arch. Pavel Kojn	KT
PROJEKTANT: KT architekti Kroftova 35, 616 00 Brno	Datum návrhu: 10/2023	1.4a
VEŘEJNĚ PROSPĚŠNÉ STAVBY, VEŘEJNĚ PROSPĚŠNÁ OPATŘENÍ A ASANACE		1: 5 000
VÝKRES: VEŘEJNĚ PROSPĚŠNÉ STAVBY, VEŘEJNĚ PROSPĚŠNÁ OPATŘENÍ A ASANACE		1.4a

ZÁZNAM O ÚČINNOSTI

Správní orgán, který územní plán vydal: Zastupitelstvo obce Nikolčice Datum návrhu účinnosti: Pořizovatel: Městský úřad Hustopeče, odbor územního plánování Oprávněná úřední osoba: Ing. arch. Lydie Filipová Funkce: Podpis:	(otisk úředního razítka)
--	--------------------------