

# ÚZEMNÍ PLÁN NIKOLČICE

k.ú. ŠITBOŘICE

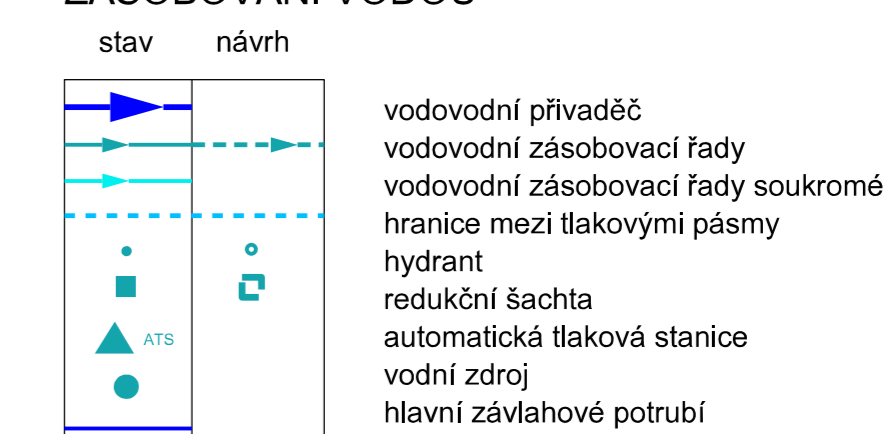
k.ú. KŘEPICE  
U HUSTOPEČÍ

k.ú. DIVÁKY

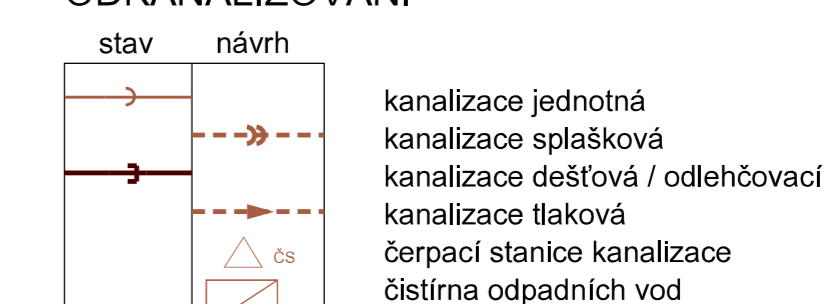
k.ú. HUSTOPEČE U BRNA

k.ú. KURDĚJOV

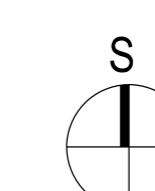
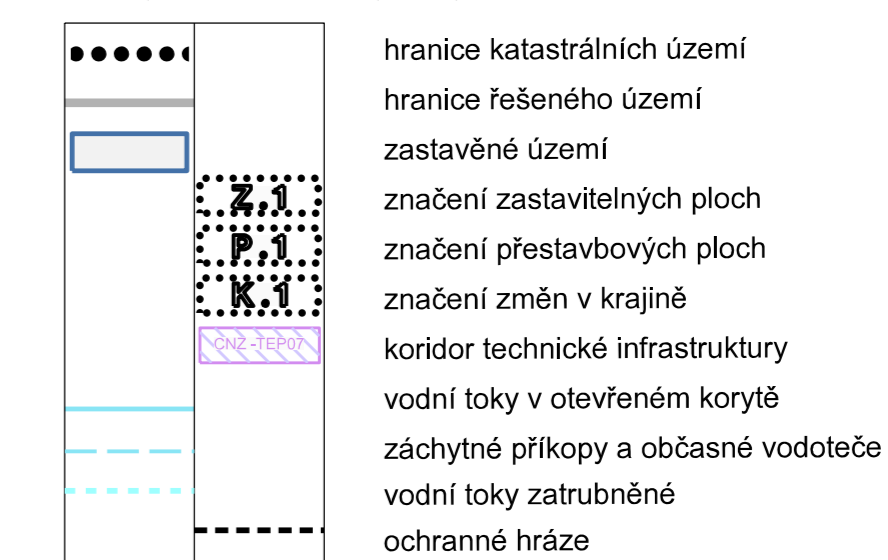
## ZÁSOBOVÁNÍ VODOU



## ODKANALIZOVÁNÍ



## INFORMATIVNÍ ÚDAJE



FAZE: NÁVRH PRO SPOLEČNÉ JEDNÁNÍ

POŘIZOVATEL: Městský úřad Hustopeče, odbor územního plánování	Zodpovědný projektant: Ing. arch. Pavel Kolín	KT architekti
PROJEKTANT: KT architekti Kroftova 35, 616 00 Brno		Č. VÝKRESU: 1.7a
DATUM ZPRACOVÁNÍ: 10/2023		<b>1.7a</b>
VÝKRES: KONCEPCE TECHNICKÉ INFRASTRUKTURY VODNÍ HOSPODÁŘSTVÍ		1: 5 000

## ZÁZNAM O ÚČINNOSTI

Správní orgán, který územní plán vyděl: Zastupitelstvo obce Nikolčice Datum návrhu účinnosti: Pořizovatel: Městský úřad Hustopeče, odbor územního plánování Oprávněná úřední osoba: Ing. arch. Lydie Filipová Funkce: Podpis:	(otisk úředního razítka)
--	--------------------------

