









ZÁKLADNÍ ČLENĚNÍ ÚZEMÍ

-  hranice řešeného území
-  zastavěné území k 20. 12. 2013
-  zastavitelná plocha
-  plocha s navrženou změnou využití v krajině

DOPRAVNÍ A TECHNICKÁ INFRASTRUKTURA

-  trafostanice
-  vodovod
-  kanalizace splašková
-  plynovod - STL
-  el. energie
-  kanalizace dešťová
-  silnice III. třídy
-  směr dopravního napojení
-  veřejná prostranství

ÚZEMNÍ STUDIE ŠITBOŘICE ÚS1

GRAFICKÁ ČÁST – LEDEN 2024

Zhotovitel: **Atelier proREGIO, s.r.o.**



Osoba oprávněná podle zvláštního právního předpisu k projektové činnosti ve výstavbě: **Ing. arch. Michal Hadlač**

Číslo autorizace: **03 497**

Projektanti: **Mgr. Radmila Hadlačová
Mgr. Jakub Kura**

Otisk autorizačního razítka

VÝKRES ŠIRŠÍCH VZTAHŮ



1 : 2 500 **N.1**