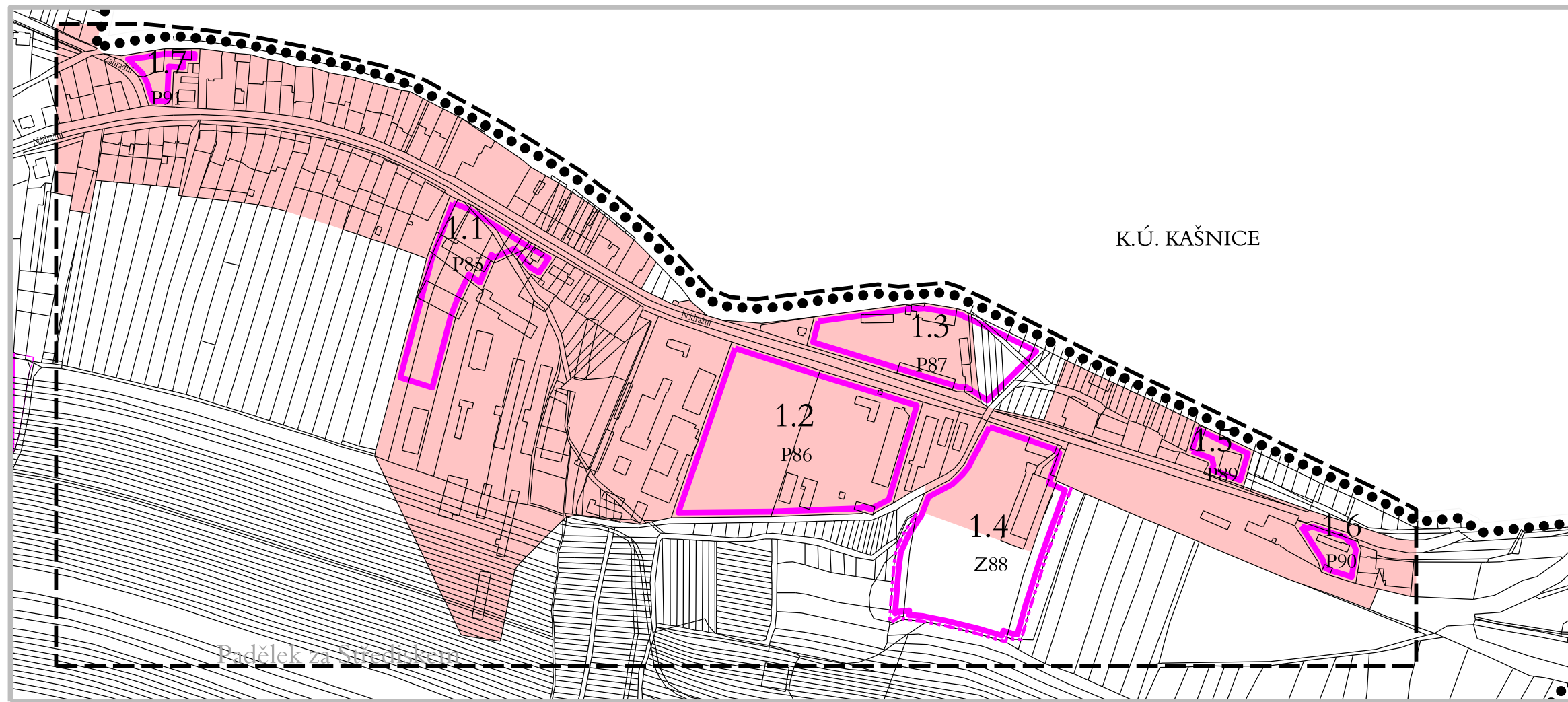


# ÚZEMNÍ PLÁN KLOBOUKY U BRNA



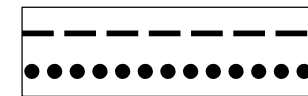
## ZASTAVĚNÉ ÚZEMÍ



zastavěné území dle zákona č. 183/2006 Sb., k 25.08.2014

návrh zastavitelného území (rozšíření zastavěného území) vyvolaný změnou č.1 ÚP

## INFORMATIVNÍ ÚDAJE (doplnění mapového podkladu)

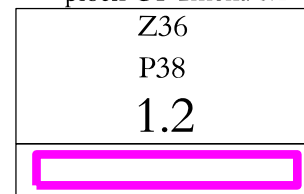


hranice řešeného území

hranice katastrálních území

## ZASTAVITELNÉ PLOCHY, PLOCHY PŘESTAVBY

změny využití  
ploch ÚP změna č.1



označení zastavitelných ploch

označení ploch přestavby

označení dílčích ploch změn ÚP

zastavitelné plochy a plochy přestavby

## PŘEHLED ZMĚN Č. 1 ÚP KLOBOUKY U BRNA

- 1.1 SV plochy smíšené výrobní
- 1.2 SV plochy smíšené výrobní
- 1.3 SV plochy smíšené výrobní
- 1.4 SV plochy smíšené výrobní
- 1.5 SV plochy smíšené výrobní
- 1.6 SV plochy smíšené výrobní
- 1.7 BR plochy bydlení v rodinných domech

Výkres, měřítko:

**ZÁKLADNÍ ČLENĚNÍ 1 : 5.000**

Datum zpracování: 08/2015

Číslo výkresu

**I. 01**

## ZÁZNAM O ÚČINNOSTI ÚZEMNÍHO PLÁNU

Správní orgán, který územní plán vydal:

Zastupitelstvo města Klobouky u Brna

Datum nabytí účinnosti:

Pořizovatel: Městský úřad Hustopeče, Odbor regionálního rozvoje

Jméno a příjmení oprávněné osoby pořizovatele: Ing. arch. Lydie Filipová

Funkce: vedoucí Odboru regionálního rozvoje

Podpis:

Razítko

