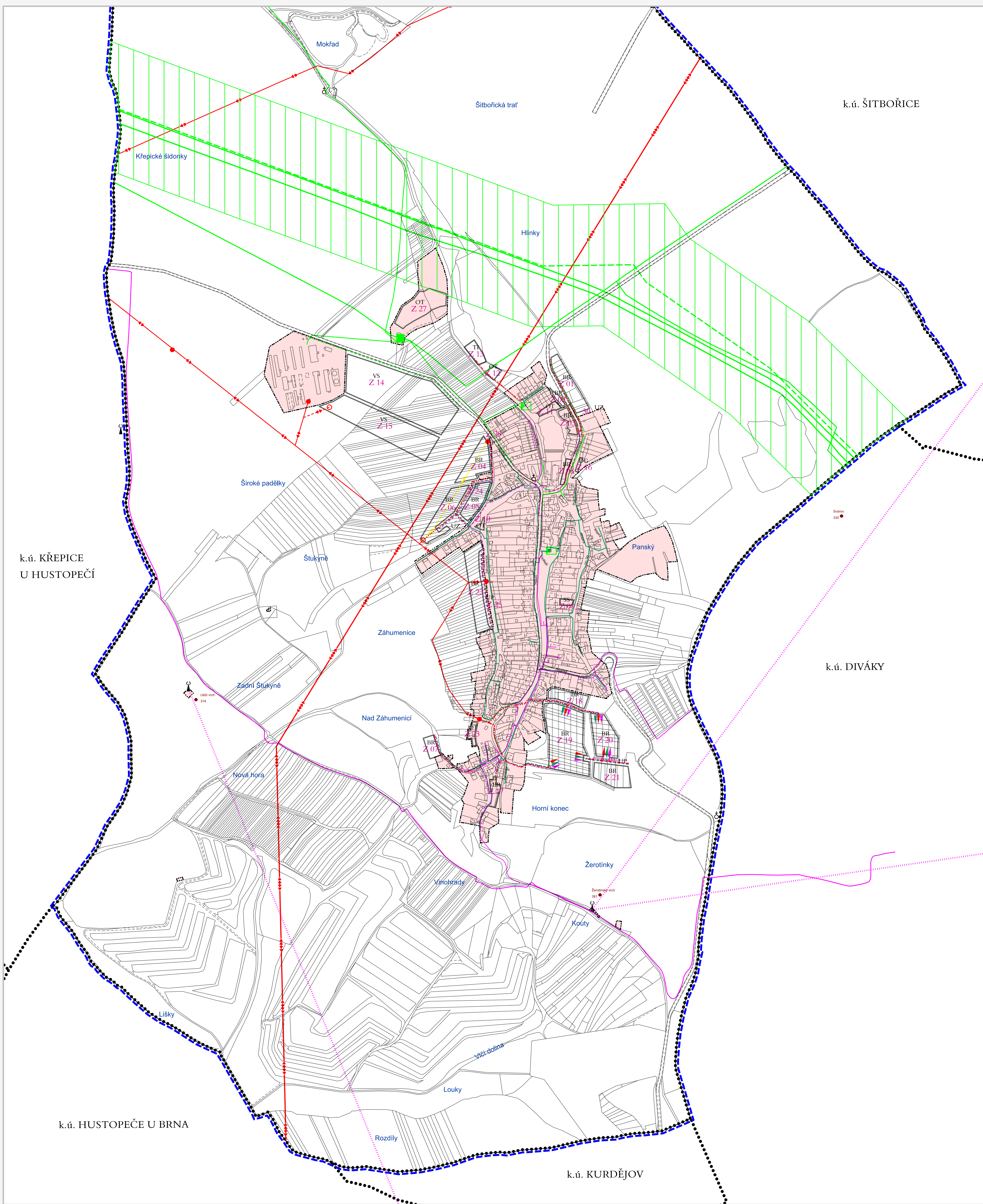



ÚP NIKOLČICE



ENERGETIKA A SPOJE

stáv.	nám.	
		el. vedení VVN vzdušné
		el. vedení VN vzdušné
		trafostanice VN/NN 22/0,4 kV
		el. vedení VN kabelové
		el. vedení NN kabelové
		el. vedení rušené
		nápojná místa elektrického vedení (polohu elektrických vedení uvnitř zastavitelných ploch upřesní územní studie)
		dálkový kabel
		sđelovací kabel
		nápojná místa sđelovacího vedení (polohu sđelovacích kabelů uvnitř zastavitelných ploch upřesní územní studie)
		vyšlác
		radioreleové trasy
		plynové vedení VVTL
		plynové vedení VTL
		plynové vedení STL
		plynové vedení NTL
		regulační stanice plynu VTU/STL
		regulační stanice plynu STU/NTL
		nápojná místa plynového vedení (polohu plynového vedení uvnitř zastavitelných ploch upřesní územní studie)
		likvidovaný vrt MND a.s.

KORIDOR TECHNICKÉ INFRASTRUKTURY

koridor technické infrastruktury TE40 (dle ZÚR JMK) - VVTL plynovod DN 800 PN 80 Brumovice - Uherčice

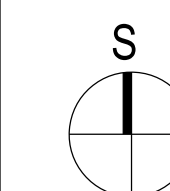
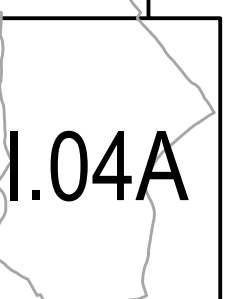
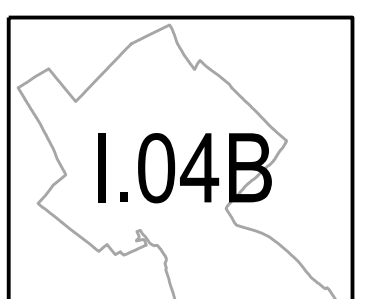
ZASTAVITELNÉ PLOCHY

	zastavitelné plochy
	kód funkčního využití plochy
	označení zastavitelných ploch

INFORMATIVNÍ ÚDAJE

	hranice katastrálních území
	hranice řešeného území
	hranice okresu
	zastavěné území dle zákona č. 183/2006 Sb., k 1.2.2011
	plochy ve kterých bude poloha sítí technické infrastruktury upřesněna územní studií

KLAD LISTŮ



ÚZEMNÍ PLÁN NIKOLČICE BYL SPOLUFINANCOVÁN Z ROZPOČTU JIHO-MORAVSKÉHO KRAJE.

PORÍZOVATEL: MĚÚ HUSTOPEČE, Odbor regionálního rozvoje		Zodpovědný projektant: Ing. arch. Pavel Klein		 KT architekti
PROJEKTANT: KT architekti Křepice 35, 616 00 Brno tel.: +420 855 944 569 +420 723 388 087 e-mail: kt@kt.cz www.kt-arch.cz	Vypracoval: Ing. arch. Pavel Klein		Č. VÝKRESU: I.04A	
DATUM ZPRACOVÁNÍ: 5/2011		Ing. arch. Jan Tesar		
VÝKRES: HLAVNÍ VÝKRES ENERGETIKA A SPOJE		Ing. Martin Němec		1: 5 000

ZÁZNAM O ÚČINNOSTI ÚZEMNÍHO PLÁNU

Správní orgán, který územní plán vydal: Zastupitelstvo obce Nikolčice	Razítko
střelo jednací:	
Datum vydání:	
Datum nabytí účinnosti:	
Podávatel: MĚÚ Hustopeče, odbor regionálního rozvoje Jméno a příjmení oprávněné osoby podávatele:	Razítko
Funkce:	
Podpis:	