









LEGENDA

-  HRANICE ŘEŠENÉHO ÚZEMÍ
-  CENTRUM MĚSTA - DUKELSKÉ NÁMĚSTÍ
-  DÁLNIČE D2
-  SILNICE II. TŘÍDY
-  CYKLOTRASY stávající
-  CYKLOTRASY navrhované
-  ZNAČENÁ TURISTICKÁ TRASA
-  NAUČNÁ STEZKA MANDLŇONOVÁ

ÚZEMNÍ STUDIE ul. Na Hradbách a okolí

OBJEDNATEL:

Město Hustopeče
Dukelské náměstí 2/2
693 01 - Hustopeče
IČ: 002 831 93

ZPRACOVATEL:

Arch.Design, s.r.o.
Sochorova 23
616 00 Brno
www.archdesign.cz

DATUM:

9 / 2013

MĚŘÍTKO:

1 : 5 000

VÝKRES:

ČÍSLO:

SITUACE ŠIRŠÍCH VZTAHŮ 1

