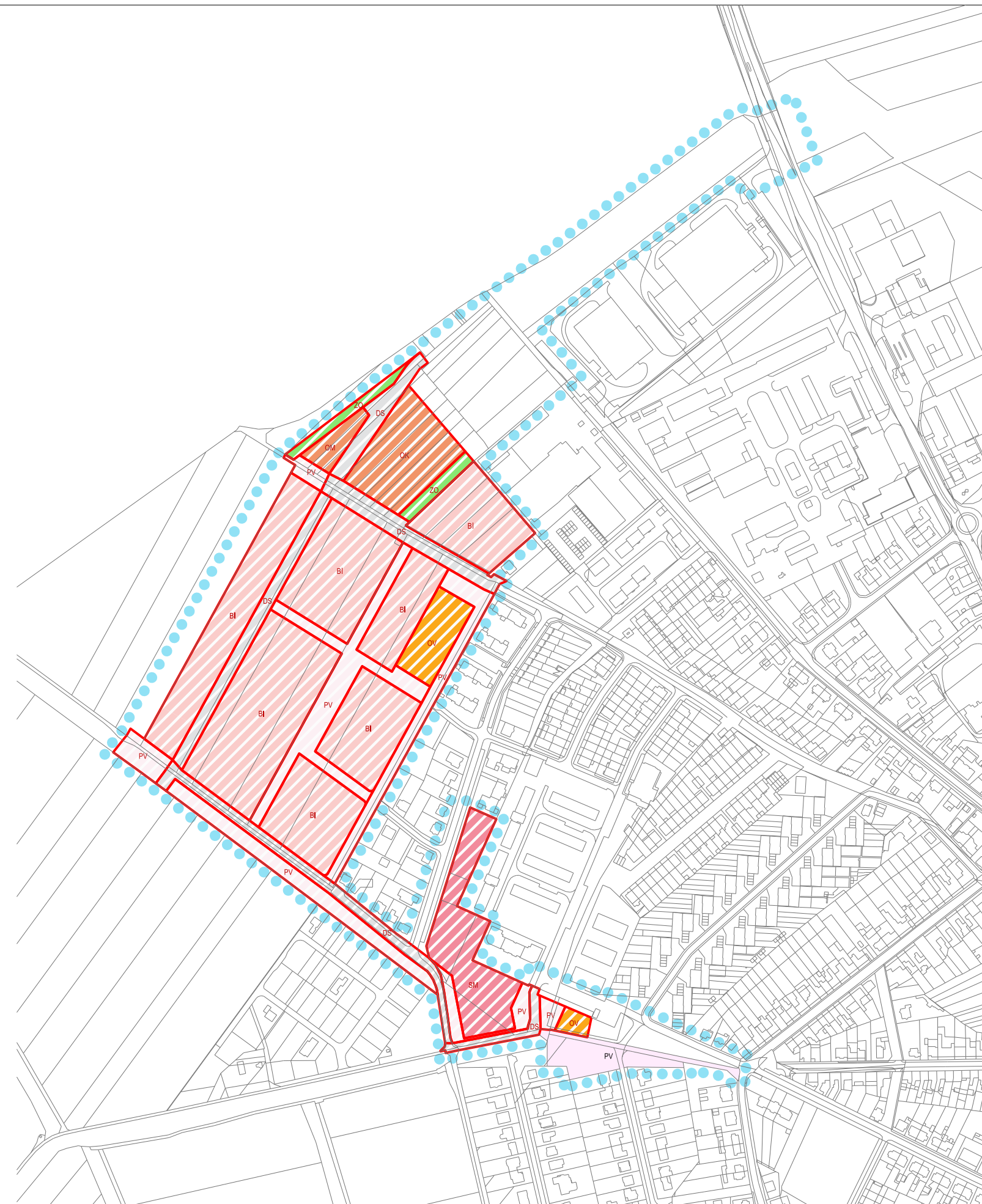
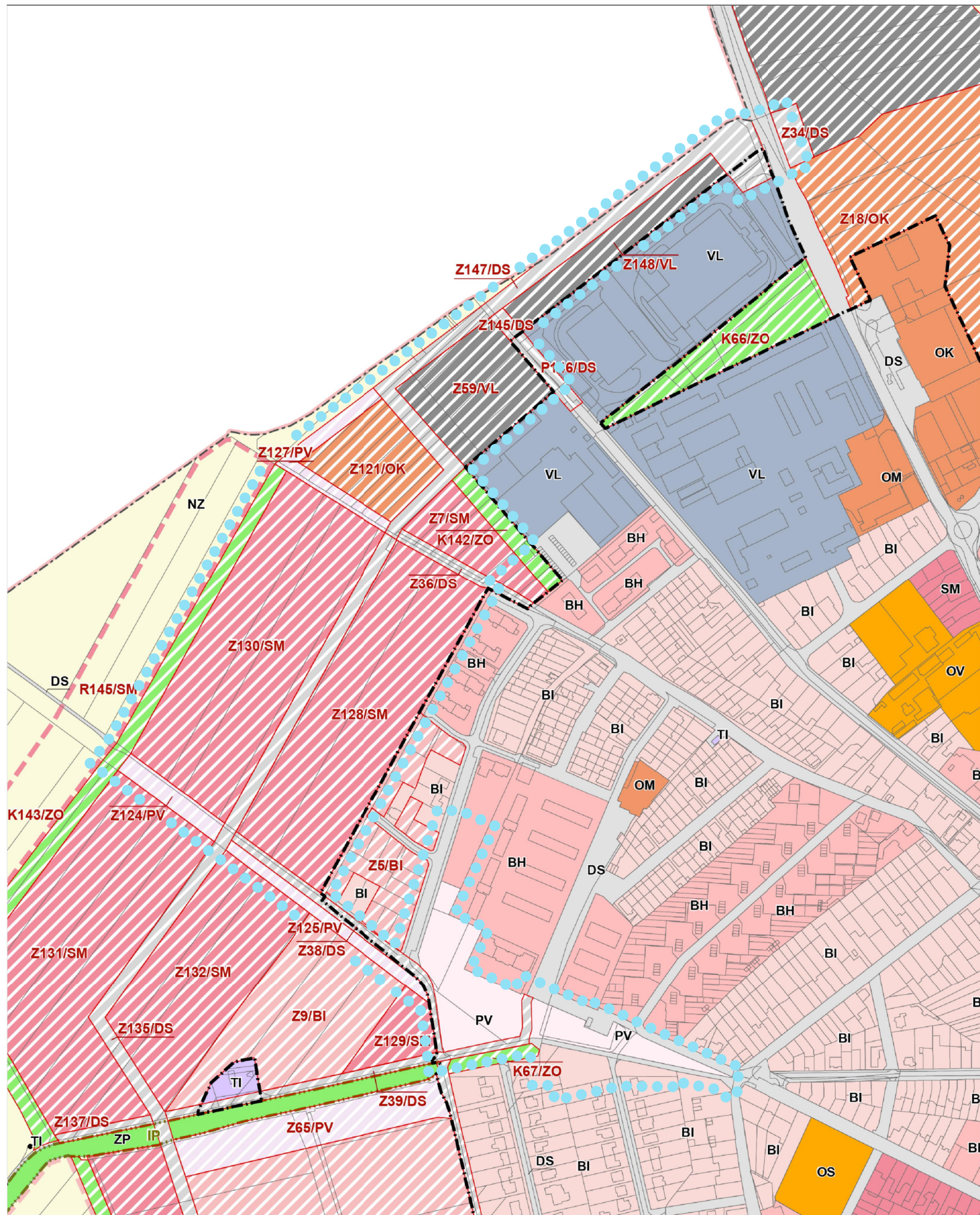



# ÚZEMNÍ STUDIE - HUSTOPEČE S5 a S9



## ÚZEMNÍ PLÁN HUSTOPEČE - HLAVNÍ VÝKRES

### LEGENDA

#### PLOCHY S ROZDÍLNÝM VYUŽITÍM ÚZEMÍ

Plochy bydlení	
BH	Bydlení v bytových domech
BI	Bydlení v rodinných domech - městské a příměstské

..... hranice řešené plochy

#### Plochy občanského vybavení

OV	OV	Občanské vybavení - veřejná infrastruktura
OS	OS	Občanské vybavení - tělovýchovná a sportovní zařízení
OH	OH	Občanské vybavení - hřbitovy
OM	OM	Občanské vybavení - komerční zařízení malá a střední
OK	OK	Občanské vybavení - komerční zařízení plošně rozsáhlá

#### Plochy veřejných prostranství

PV	PV	Veřejná prostranství
----	----	----------------------

#### Plochy smíšené obytné

SC		Plochy smíšené obytné v centrech měst
SM	SM	Plochy smíšené obytné městské
SV	SV	Plochy smíšené obytné venkovské

#### Plochy dopravní infrastruktury

DS	DS	Dopravní infrastruktura - silniční
DZ	DZ	Dopravní infrastruktura - železniční

#### Plochy výroby a skladování

VL	VL	Výroba a skladování - lehký průmysl
----	----	-------------------------------------

#### Plochy zeleně

ZO	ZO	Zeleň - ochranná a izolační
ZP	ZP	Zeleň - přírodního charakteru

	<b>ÚZEMNÍ STUDIE - HUSTOPEČE S5</b> <b>ÚZEMNÍ STUDIE - HUSTOPEČE S9</b>	
<b>NÁVRH ZMĚN ÚZEMNÍHO PLÁNU HUSTOPEČE</b>		
OBJEDNATEL: MĚSTO HUSTOPEČE POŘIZOVATEL: MÚ HUSTOPEČE, ODBOR REGIONÁLNÍHO ROZVOJE ZHOTOVITEL: ING.ARCH. MILOŠ KLEMENT AUTOŘI: ING.ARCH. JIRÍ FIXEL, ING.ARCH. MILOŠ KLEMENT, ING.ARCH. ZBYNĚK PECH, ING.ARCH. PETR TODOROV SPOLUPRÁCE:	ČÍSLO PARÉ:	06
ÚPP: ÚZEMNÍ STUDIE	DATUM: 12/2015	
ČÍSLO VÝKRESU:		