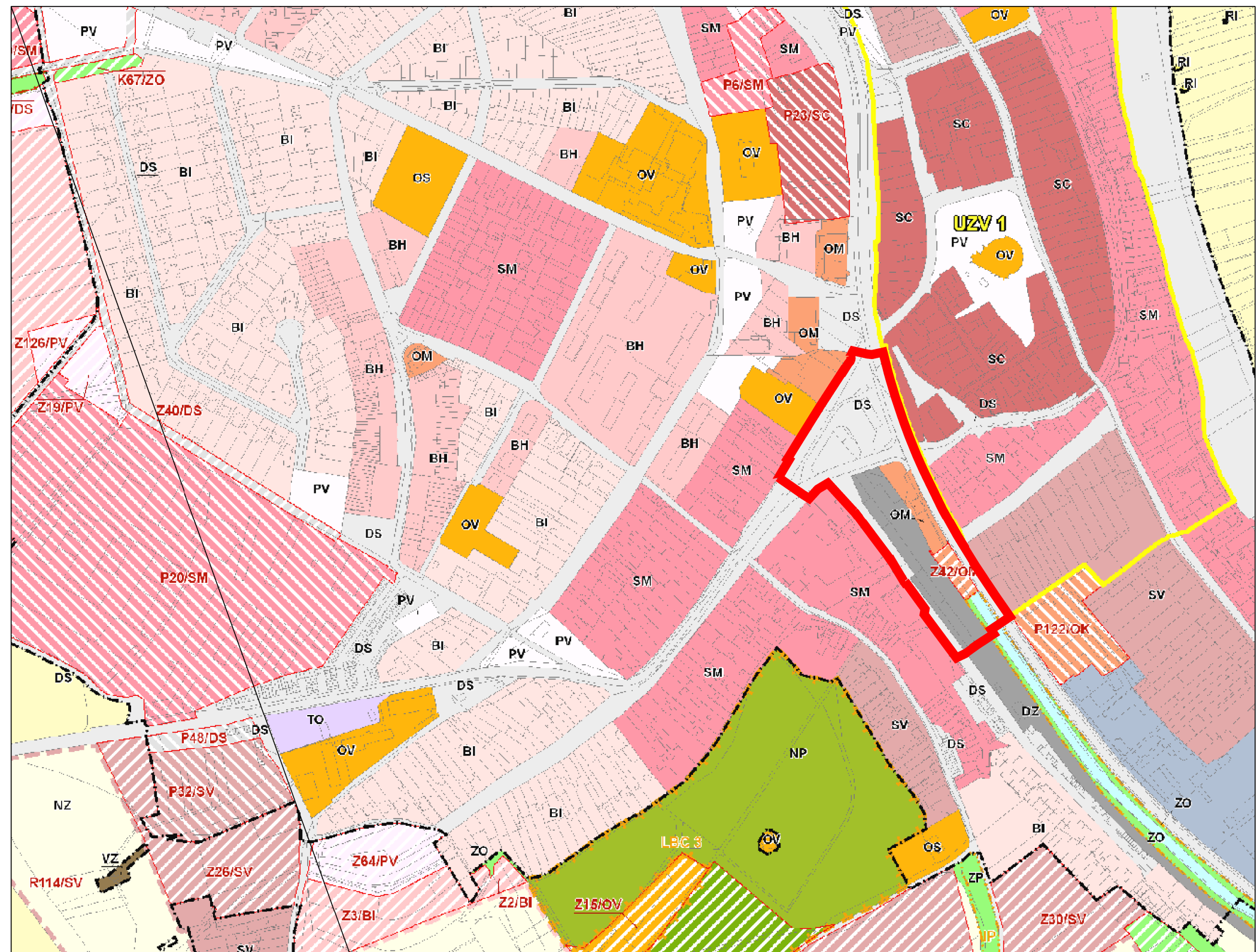


ÚZEMNÍ STUDIE - HUSTOPEČE S8

ÚZEMNÍ PLÁN HUSTOPEČE

výřez Hlavního výkresu

legenda dle Hlavního výkresu Územního plánu Hustopeče



HRANICE

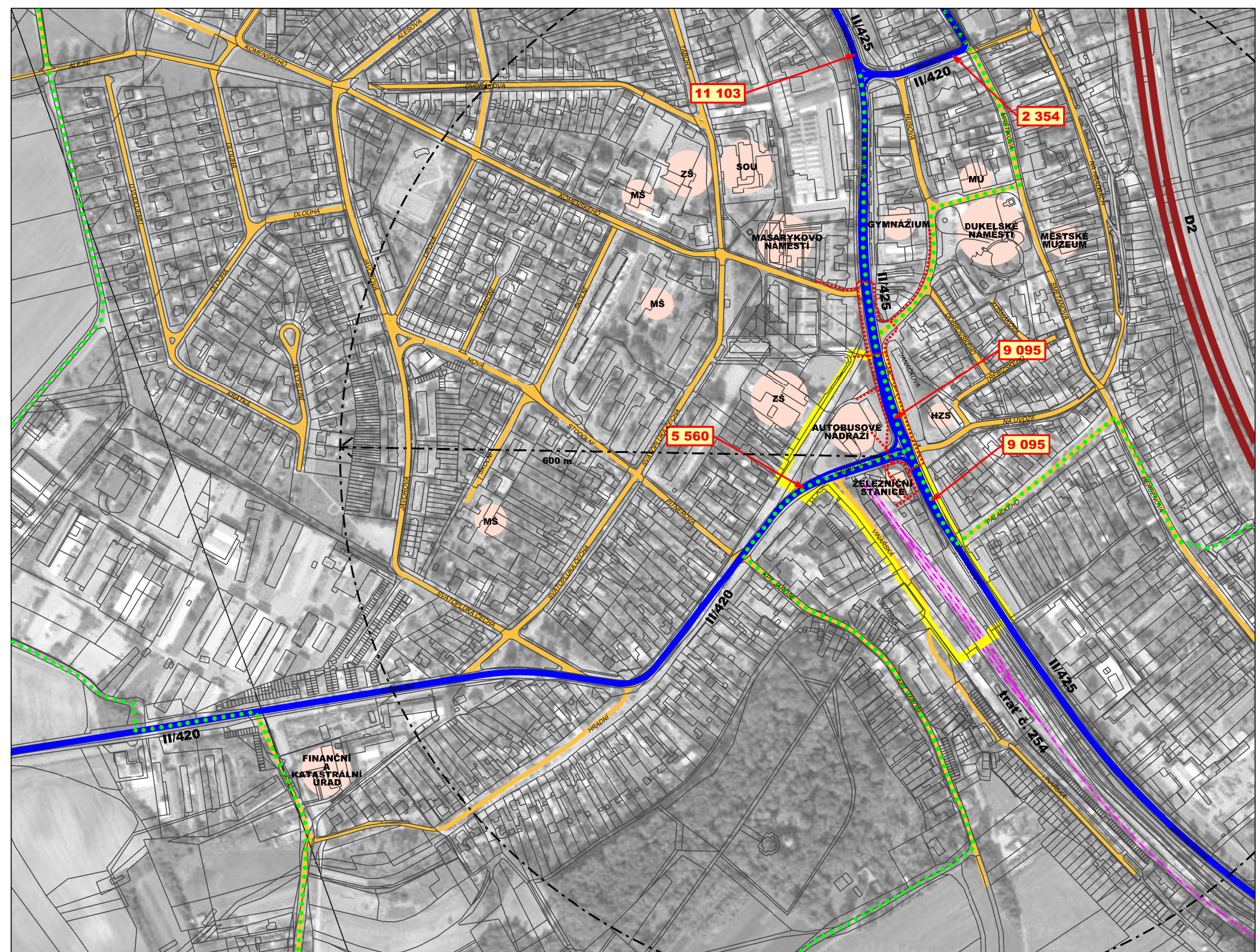
hranice řešené plochy

ŠIRŠÍ DOPRAVNÍ SOUVISLOSTI - STAV

LEGENDA


podmínky pro vymezení a využití pozemků
stav

- dálnice
- silnice II. třídy
- místní komunikace
- významné cyklistické trasy
- hlavní pěší trasy
- železnice
- významné aktivity v území
- intenzity dopravy - 2 010 /počet vozidel za 24 hodin/



HRANICE

hranice řešené plochy



ÚZEMNÍ STUDIE - HUSTOPEČE S8

atelierERA
urbanismus a architektura
sdružení architektů Fixel&Pech

ŠIRŠÍ VZTAHY - STAV

OBJEDNATEL: MĚSTO HUSTOPEČE	ČÍSLO PARÉ:		
POŘIZOVATEL: MÚ HUSTOPEČE, ODBOR REGIONÁLNÍHO ROZVOJE			
ZHOTOVITEL: ING.ARCH. ZBYNĚK PECH	01		
AUTOŘI: ING.ARCH. JIŘÍ FIXEL, ING.ARCH. ZBYNĚK PECH			
SPOLUPRÁCE: ING. JIŘÍ MATULA			
ÚPP: ÚZEMNÍ STUDIE	DATUM: 08/2016	MĚŘÍTKO: 1 : 5 000	ČÍSLO VÝKRESU: