

Vypraveno 20.2.2013

MĚSTSKÝ ÚŘAD HUSTOPEČE

Dukelské nám. 2/2, 693 17 Hustopeče

ODBOR ŽIVOTNÍHO PROSTŘEDÍ

Sp. zn.: OZP/6974/12/321
Č. jednací: MUH/7704/13/321
Datum vyhotovení: 19.02.2013
Vyřizuje: Petr Berka
Telefon: 519 441 083
E-mail: berka.zivotni@hustopece-city.cz



2

Toto rozhodnutí nabylo právní moci

dne 19.03.2013

je vykonatelné

dne

Městský úřad Hustopeče

dne 25.03.2013 Berka

ROZHODNUTÍ

Městský úřad Hustopeče, odbor životního prostředí, jako příslušný orgán ochrany přírody podle § 76 odst. 2 písm. b) zákona č. 114/1992 Sb., o ochraně přírody a krajiny, ve znění pozdějších předpisů (dále jen „zákon“), v řízení o vyhlášení památného stromu rozhodl takto:

Podle ustanovení § 46 odst. 1 zákona se

prohlašuje

Taxon: javor mléč (*Acer platanoides*)
Obec: Bořetice
Katastrální území: 608157 Bořetice u Hustopečí
Parcela číslo: dle katastru nemovitostí 133/1
Vlastník: **Obec Bořetice**
sídlo: 691 08 Bořetice
identifikační číslo: 00283037
Lokalita: v obci u kostela

za památný strom nazvaný „Javor u barokní brány“.

Vyznačení Javoru u barokní brány v mapových podkladech je obsaženo v přílohách č. 1 až 3, které jsou nedílnou součástí tohoto rozhodnutí.

Pro zabezpečení památného stromu před škodlivými vlivy z okolí současně Městský úřad Hustopeče, odbor životního prostředí, **vymezuje** podle § 46 odst. 3 zákona **ochranné pásmo** ve tvaru kruhu, v jehož středu stojí památný strom, o průměru desetinasobku průměru kmene památného stromu měřeného ve výši 130 cm nad zemí. Ochranné pásmo zasahuje na pozemky v katastrálním území Bořetice u Hustopečí parcelních čísel:

1) Dle katastru nemovitostí 133/1,

vlastník pozemku: **Obec Bořetice**
sídlo: 691 08 Bořetice
identifikační číslo: 00283037.

Telefon: 519 441 086
Fax: 519 413 184

IČ: 00283193
DIČ: CZ00283193

E-mail: podatelna@hustopece-city.cz
Internet: www.hustopece-city.cz

2) Dle katastru nemovitostí 134,

vlastník pozemku: **Římskokatolická farnost Bořetice u Hustopečí**
sídlo: 691 08 Bořetice 188
identifikační číslo: 64520552.

V ochranném pásmu není dovolena žádná pro památný strom škodlivá činnost. Jen s předchozím souhlasem orgánu ochrany přírody, příslušného k vyhlášení ochrany, je možné provádět v ochranném pásmu památného stromu tyto činnosti a zásahy:

- 1) výstavbu,
- 2) terénní úpravy,
- 3) odvodňování,
- 4) chemizaci,
- 5) výsadbu dřevin.

Odůvodnění

Podle § 46 odst. 1 zákona lze mimořádně významné stromy, jejich skupiny a stromořadí vyhlásit rozhodnutím orgánu ochrany přírody za památné stromy.

Podle § 46 odst. 2 zákona je zakázáno památné stromy poškozovat, ničit a rušit v přirozeném vývoji, jejich ošetřování je prováděno se souhlasem orgánu, který ochranu vyhlásil.

Podle § 46 odst. 3 zákona je-li třeba památné stromy zabezpečit před škodlivými vlivy z okolí, vymezí pro ně orgán ochrany přírody, který je vyhlásil, ochranné pásmo, ve kterém lze stanovené činnosti a zásahy provádět jen s předchozím souhlasem orgánu ochrany přírody. Pokud tak neučiní, má každý strom základní ochranné pásmo ve tvaru kruhu o poloměru desetinásobku průměru kmene měřeného ve výši 130 cm nad zemí. V tomto pásmu není dovolena žádná pro památný strom škodlivá činnost, například výstavba, terénní úpravy, odvodňování, chemizace.

Podle § 46 odst. 4 zákona může ochranu památného stromu zrušit orgán ochrany přírody jen z důvodu, pro který lze udělit výjimku dle § 56 zákona, tzn. v případech, kdy jiný veřejný zájem převažuje nad zájmem ochrany přírody nebo v zájmu ochrany přírody.

Javor u barokní brány roste v Jihomoravském kraji, v okrese Břeclav, obci Bořetice, katastrálním území Bořetice u Hustopečí, na pozemku parcelní číslo dle katastru nemovitostí 133/1, zapsaný na listu vlastnictví 10001, výměra 12398 m², druh pozemku ostatní plocha, způsob využití ostatní komunikace.

Ochranné pásmo Javoru u barokní brány zasahuje na pozemky v katastrálním území Bořetice u Hustopečí:

- Parcelní číslo dle katastru nemovitostí 133/1.
- Parcelní číslo dle katastru nemovitostí 134, zapsaný na listu vlastnictví 1053, výměra 2030 m², druh pozemku ostatní plocha, způsob využití hřbitov, urnový háj.

Javor roste na západním okraji obce u kostela u vstupní brány na místní hřbitov. Souřadnice stromu určené podle leteckého snímku v systému S-JTSK jsou Y=583790,57 X=1193832,50. Nadmořská výška je asi 199 m nad mořem. Javor představuje kulturní dědictví obce, ve spojení s historicky cennou zdí a bránou tvoří působivou kompozici, která se stala jedním z typických symbolů obce. Vzrostlý strom významně dotváří prostory na obou stranách barokní zdi. Další podrobné údaje o památném stromu jsou uvedené v příloze č. 4 - Základní údaje o památném stromu.

Důvodem vyhlášení památného stromu je zajištění legislativní ochrany významného stromu. Ochrana má vést k jeho zachování a zamezení jeho poškozování nebo zničení.

Správní orgán považuje za dostatečné ochranné pásmo ve tvaru kruhu, v jehož středu stojí památný strom, o průměru desetinásobku průměru kmene památného stromu měřeného ve výši 130 cm nad zemí, což v současné době činí 870 cm. Růstem stromu a zvětšováním objemu jeho kořenů a kmene může v budoucnosti dojít ke konfliktu mezi ochranou památného stromu a ochranou nemovité kulturní památky – barokní zdi a brány. Část přilehlé zdi i brány však leží ve vymezeném ochranném pásmu památného stromu a tak je případná oprava těchto nemovitostí, která by mohla být pro strom škodlivá, vázaná na předchozí souhlas orgánu ochrany přírody. Z většího území žádné rušivé vlivy nepředpokládáme. Ochranné pásmo je tak vymezeno v menším rozsahu, než je základní ochranné pásmo vyplývající ze zákona.

Návrh na vyhlášení památného stromu – javoru mléče rostoucího na pozemku dle katastru nemovitostí KN 133/1 v k.ú. Bořetice u Hustopečí, obdržel Městský úřad Hustopeče, odbor životního prostředí, dne 11.06.2012 od Agentury ochrany přírody a krajiny ČR, Správy CHKO Pálava a Krajského střediska Brno.

Agentura ochrany přírody a krajiny ČR hodnotí zdravotní stav javoru dle pětiúrovňové stupnice jako velmi dobrý až dobrý (stupeň 2 až 3). Navrhuje provedení zdravotního a bezpečnostního ořezu, dále ponechání volného prostoru pro celoživotní tloušťnutí stromu. Jako možné ohrožení stromu uvádí kolizi se stavbou zdi a případnou opravu zpevněných ploch.

Záměr na vyhlášení byl projednán s vlastníkem pozemku v souladu s ustanovením § 55 odst. 1 zákona a Obec Bořetice vyslovila s vyhlášením písemný souhlas.

Protože javor vyrůstá v těsné blízkosti nemovité kulturní památky „Obvodní zeď s branou“, která byla zapsána do státního seznamu nemovitých kulturních památek pod číslem 7-1147 podle příslušných ustanovení zákona č. 20/1987 Sb., o státní památkové péči, ve znění pozdějších předpisů, byl záměr vyhlášení projednán v souladu s § 55 odst. 1 zákona také s orgánem státní památkové péče Městského úřadu Hustopeče, jako dotčeným orgánem státní správy, který s vyhlášením památného stromu vyslovil písemný souhlas. Ve svém vyjádření dále uvádí:

„Vzhledem k těsné blízkosti javoru a památky docházelo v minulých letech k negativnímu ovlivňování památky působením kořenového systému stromu, což vedlo k rozsáhlému narušení statické stability brány i zdiva. V roce 2009 byla provedena sanace těchto statických poruch: ohradní zeď i brána byly v místě působení kořenů podchyceny systémem mikropilot a překladů, který zajistil, že po určitou dobu bude moci kořenový systém expandovat, aniž by narušoval stabilitu památky. ...

Současně však upozorňujeme, že podle projektové dokumentace „Statické zajištění obvodní zdi s branou – farní kostel sv. Anny, Bořetice“ ... je nutno realizované statické zajištění považovat za dočasné: při nárůstu kořenového systému javoru bude postupně zaplněn prostor pod ŽB překlady a může opět docházet k negativnímu ovlivňování konstrukcí památky.“

Na základě výše uvedených skutečností zahájil Městský úřad Hustopeče, odbor životního prostředí, dne 27.12.2012 z moci úřední ve smyslu ustanovení § 46 odst. 1 zákona č. 500/2004 Sb., správní řád, ve znění pozdějších předpisů (dále jen „správní řád“), správní řízení o vyhlášení památného stromu podle § 46 odst. 1 zákona.

Účastníkem řízení je Obec Bořetice, jako vlastník pozemku parcelní číslo dle katastru nemovitostí 133/1, na kterém památný strom roste a na který zasahuje část ochranného pásma.

Jako vlastník pozemku parcelní číslo KN 134, na který zasahuje část ochranného pásma památného stromu, je účastníkem řízení i Římskokatolická farnost Bořetice u Hustopečí.

Obec Bořetice i Římskokatolická farnost Bořetice u Hustopečí mají postavení účastníka podle § 27 odst. 1 písm. b) správního řádu protože rozhodnutí jim zakládá povinnost respektovat ochranu vyhlášeného památného stromu a jeho ochranného pásma. Obec Bořetice byla o zahájení řízení písemně informována oznámením č.j. MUH/52376/12/321 ze dne vyhotovení 20.12.2012. Římskokatolická farnost Bořetice u Hustopečí byla o zahájení řízení informována dopisem č.j. MUH/1910/13/321 ze dne vyhotovení 14.01.2013.

V oznámení o zahájení řízení správní orgán navrhnul v souladu s § 46 odst. 3 zákona i vymezení ochranného pásma pro zabezpečení památného stromu před škodlivými vlivy z okolí. Uvedl, že v ochranném pásmu nebude povolena žádná pro památný strom škodlivá činnost a navrhnul činnosti a zásahy, které bude možné v ochranném provádět jen s předchozím souhlasem orgánu ochrany přírody, příslušného k vyhlášení ochrany.

Podklady pro vydání rozhodnutí ve smyslu § 50 správního řádu jsou:

- Odborné posouzení stromu „Javoru u barokní brány“ předložený Agenturou ochrany přírody a krajiny ČR, Správou CHKO Pálava a Krajským střediskem Brno.
- Vyjádření Obce Bořetice k záměru vyhlášení památného stromu ze dne vyhotovení 16.10.2012.
- Vyjádření orgánu státní památkové péče Městského úřadu Hustopeče k záměru vyhlášení památného stromu ze dne vyhotovení 05.11.2012.

Správní orgán dal v souladu s § 36 odst. 3 správního řádu možnost účastníku řízení vyjádřit se k těmto podkladům před vydáním rozhodnutí a v oznámení ze dne vyhotovení 19.12.2012 uvedl, že shromáždování dalších podkladů pro rozhodnutí ve věci ukončí a rozhodnutí vydá po datu 11.01.2013. Další podklady pro vydání rozhodnutí ani vyjádření účastníků řízení správní orgán do 19.02.2013 nezískal.

Správní orgán dále v oznámení upozornil účastníka řízení na to, že je oprávněn činit ve správním řízení úkony ve smyslu §§ 36, 37 a 38 správního řádu, zejména pak má právo vyjádřit své stanovisko, navrhnout důkazy a činit jiné návrhy po celou dobu řízení až do vydání rozhodnutí a že účastník řízení a jeho zástupci mají právo nahlížet do spisu a činit si z nich výpisy.

Na základě výše uvedených skutečností rozhodl správní orgán tak, jak je uvedeno ve výroku tohoto rozhodnutí.

Poučení účastníků

Proti tomuto rozhodnutí může účastník řízení podat podle ustanovení § 83 odst. 1 správního řádu odvolání, ve kterém se uvede, v jakém rozsahu se rozhodnutí napadá a dále namítaný rozpor s právními předpisy nebo nesprávnost rozhodnutí nebo řízení, jež mu předcházelo, ve lhůtě do 15 dnů ode dne jeho oznámení ke Krajskému úřadu Jihomoravského kraje se sídlem v Brně podáním učiněným u Městského úřadu Hustopeče, odboru životního prostředí. Odvolání jen proti odůvodnění rozhodnutí je podle ustanovení § 82 odst. 1 správního řádu nepřipustné.

Otisk úředního razítka

Ing. Miroslav Hanzlíček
vedoucí odboru životního prostředí



Přílohy:

- č. 1) Kopie mapy katastru nemovitostí s grafickým znázorněním památného stromu „Javor u barokní brány“
- č. 2) Kopie státní mapy 1 : 5000 s grafickým znázorněním památného stromu „Javor u barokní brány“
- č. 3) Kopie základní mapy ČR 1 : 10000 s grafickým znázorněním památného stromu „Javor u barokní brány“
- č. 4) Základní údaje o památném stromu

Rozdělovník

Toto rozhodnutí obdrží:

Účastníci řízení dle § 27 odst. 1 správního řádu (doporučeně do vlastních rukou):

Obec Bořetice

Římskokatolická farnost Bořetice u Hustopečí, 691 08 Bořetice 188

Dotčené orgány státní správy:

Městský úřad Hustopeče, odbor regionálního rozvoje

Na vědomí (po nabytí právní moci)

Agentura ochrany přírody a krajiny ČR, Ústřední seznam ochrany přírody, Kališnická 4/6,
130 23 Praha 3 (originál v listinné podobě)

Městský úřad Velké Pavlovice, stavební úřad

Krajský úřad Jihomoravského kraje, Oddělení ochrany přírody, Žerotínovo nám. 3/5,
601 82 Brno

Česká inspekce životního prostředí, odd. ochrany přírody, Lieberzeitova 14, 614 00 Brno

Agentura ochrany přírody a krajiny ČR, Správa CHKO Pálava a kr. středisko Brno,
Kotlářská 51, 602 00 Brno

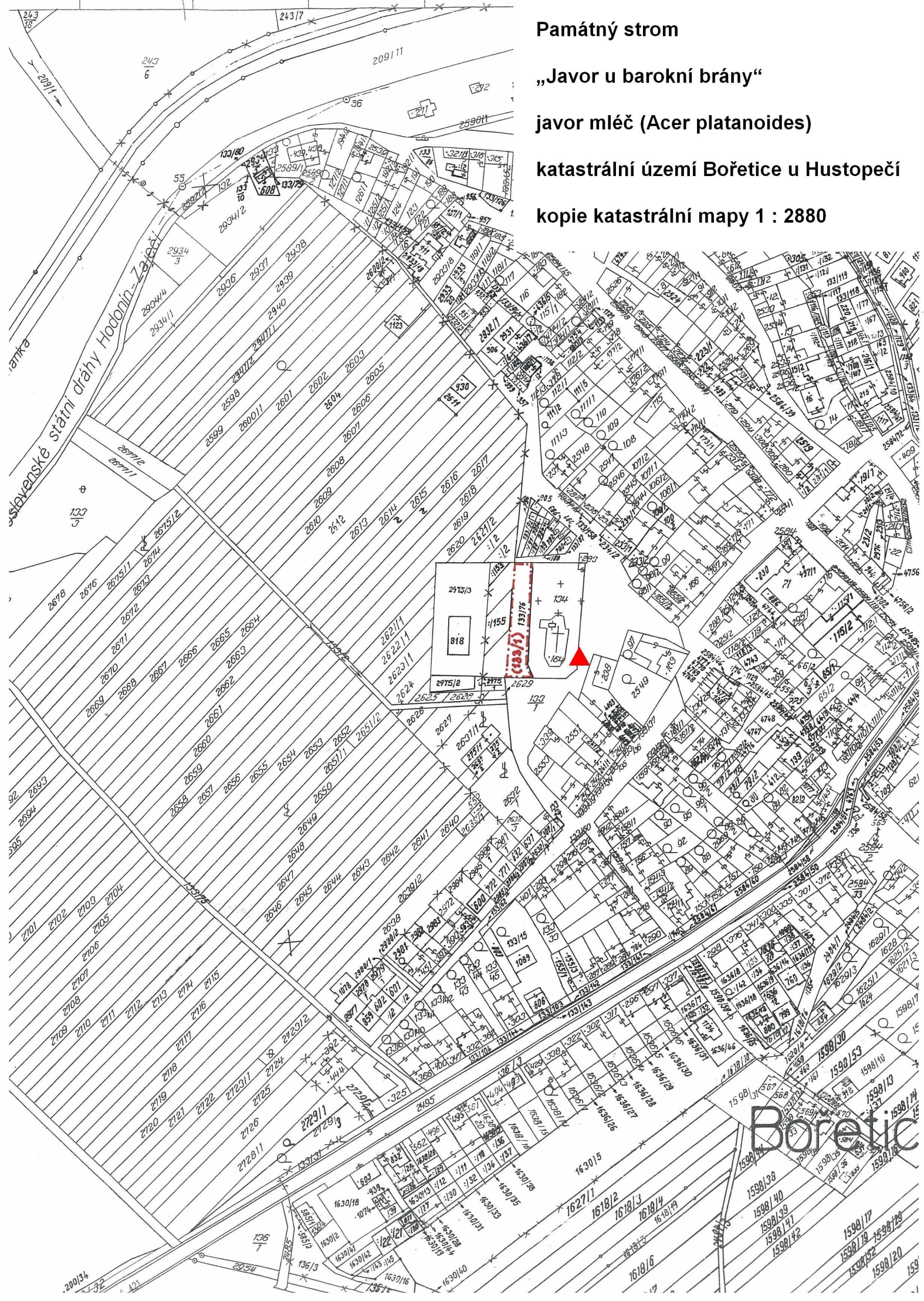
Památný strom

„Javor u barokní brány“

javor mlč (Acer platanoides)

katastrální území Bořetice u Hustopeč

kopie katastrální mapy 1 : 2880



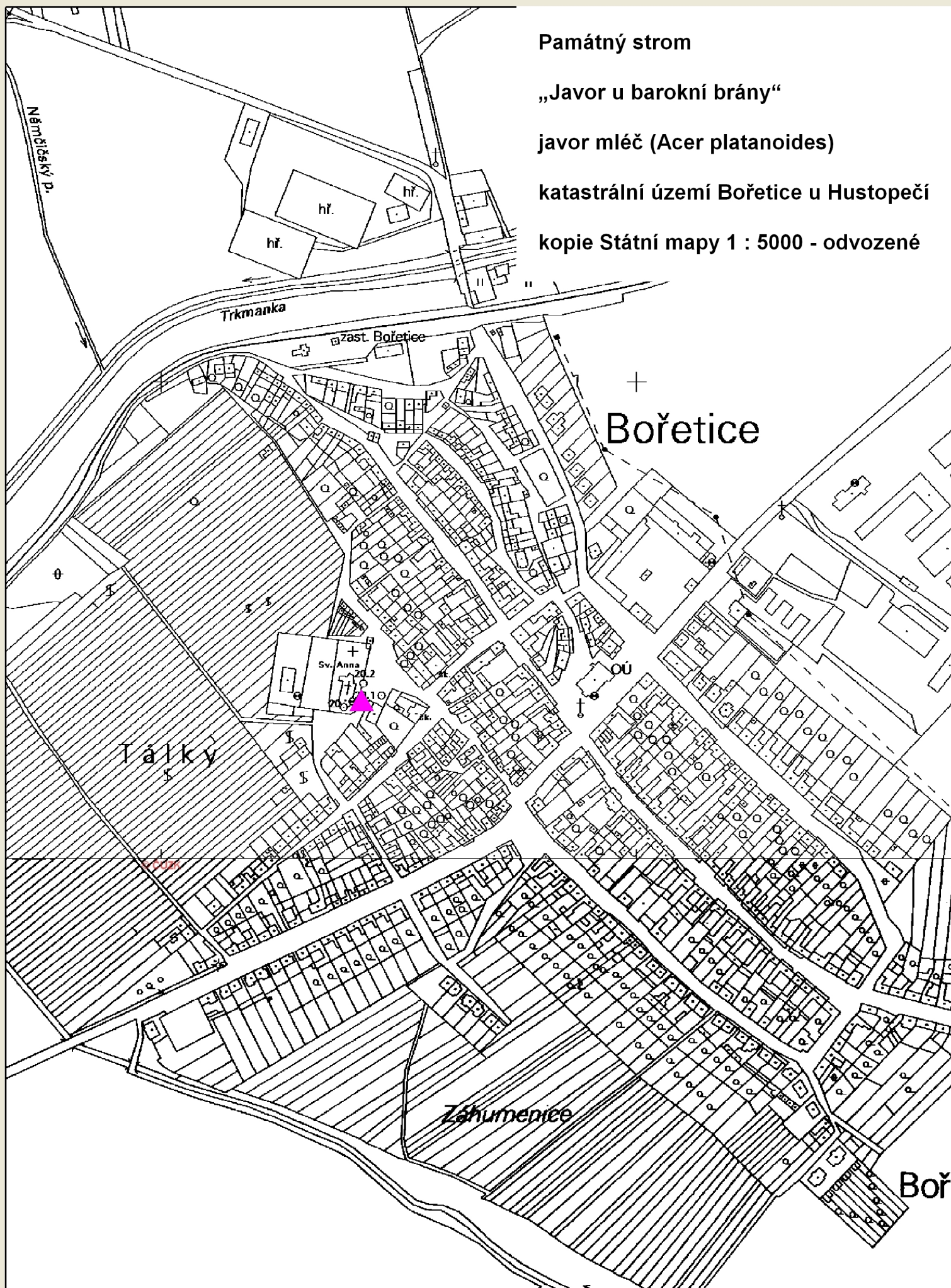
Památný strom

„Javor u barokní brány“

javor mléč (*Acer platanoides*)

katastrální území Bořetice u Hustopečí

kopie Státní mapy 1 : 5000 - odvozené



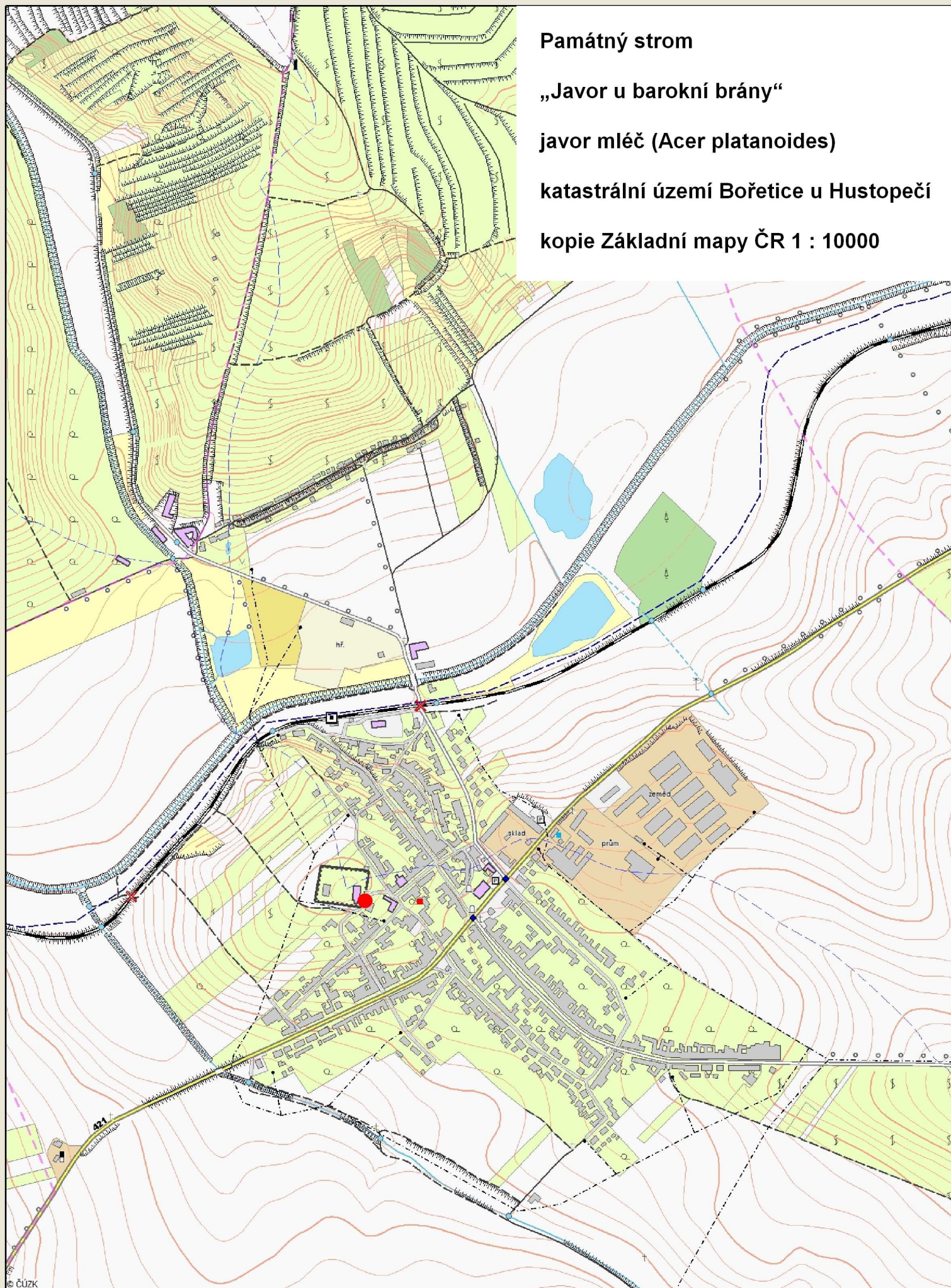
Památný strom

„Javor u barokní brány“

javor mlč (Acer platanoides)

katastrální území Bořetice u Hustopečí

kopie Základní mapy ČR 1 : 10000




0 100 200 400
Metry



**ZÁKLADNÍ ÚDAJE
O VYHLÁŠENÝCH PAMÁTNÝCH STROMECH**

Kód ústředního seznamu:	Vyhlášeno (kým):	
Název památného stromu (stromů): Javor u barokní brány		
Okres: Břeclav		Vyhlášeno (čím):
Obec: Bořetice	Pověřený úřad: Městský Hustopeče	Vyhlášeno (kdy):
Katastrální území: Bořetice u Hustopečí	Parcelní číslo pozemku: 133/1, případně 134	
Souřadnice JTSK: X: -1193832,50; Y: - 583790,57	Zeměpisné souřadnice: 48°54'46,77"N; 16°51'5,24"E	
Vlastník: pro pozemek p.č. 133/1: Obec Bořetice, Bořetice 39, 691 08 Bořetice, pro pozemek p.č. 134 Římskokatolická farnost Bořetice u Hustopečí, 691 08 Bořetice		
Mapy (1: 10 000): 34-21-18	Nadmořská výška: 199 m	
Popis lokality: Strom roste při východní ohradní zdi kostela a zároveň při vstupní bráně, která je její součástí. Jeho báze do zdi vrůstá, což si vyžádalo v zájmu zachování zdi (součást nemovité památky) a zároveň i stromu stavební zásah v podobě překladů a přenesení zatížení z kořenů na mikropiloty (realizace listopad 2009). Zároveň bylo opraveno narušení zdi a vykláňení konstrukce brány, které javor způsobil. Kontrola prací z hlediska minimalizace narušení kořenů byla detailně zajištěna (MěÚ Hustopeče). V současné době jsou na stavbě brány patrné počínající trhliny, jejich souvislost s růstem stromu není jednoznačná. Kosterní kořen, který je veden při povrchu země podél zdi v jižním směru (povrchově pozorovatelný na délku 5,9 m) v současné době tloustne tak, že železobetonové kotevní hlavice, které byly zhotoveny nad mikropilotami, při zemi "obaluje". Pod korunou javoru se nachází sešlapávaná plocha s travino-bylinným porostem, dále asfaltová komunikace, zeď a plocha zpevněná dlažebními kostkami s kanálem. Prostor při stromu je jako vstupní prostor do areálu kostela a tedy cestě do kostela i na hřbitov provozně frekventovaný (nároky na bezpečnost).		
Charakter výskytu (solitera/skupina): solitera	Počet jedinců: 1	
Dřevina (název druhu dřeviny): javor mléč <i>Acer platanoides</i>		
Obvod kmene (v 1,3 m): 272 cm	Výška stromu: 16 m	
Výška koruny: 14 m	Šířka koruny: 16,5 m	
Stáří: přibližně 80 let (Šrámková 2009)	Zdravotní stav: Báze kořenů ve směru ke zdi jsou odírány sešlapem, dřevo kmene je na poklep pevné. Strom je rovnoměrně olistěný, koruna počíná být shlukovitá, v její vnitřní části se nacházejí suché kosterní větve, jinak místy suché větve vyšších řádů. Celkově je zdravotní stav stromu dle pěti-úrovňové stupnice na stupni 2 až 3 - velmi dobrý až dobrý.	
Datum popisu: 24. května 2012		
Zdůvodnění ochrany: Javor představuje kulturní dědictví obce, ve spojení s historicky cennou zdí a branou tvoří působivou kompozici, která se stala jedním z typických symbolů obce. Vzrostlý strom významně dotváří prostory na obou stranách barokní zdi.		
Podmínky ochrany: dle zák. 114/1992 Sb.		
Vymezení ochranného pásma: (OP ze zákona/zvláště vymezené) OP ze zákona		
Podmínky režimu ochranného pásma:		
Zdroje možného ohrožení: - opakovaná kolize se stavbou zdi, případná oprava zpevněných ploch		
Provedená ošetření nebo konzervace: - stavební zásahy v místě styku se zdí (viz "Popis lokality") - ořezy v minulosti	Navrhovaná opatření: 1) vzhledem k lokalizaci javoru na hranici parcel je třeba přesně určit jeho polohu (geodetické zaměření) 2) v případě vyhlášení památným stromem je nezbytné citlivě zvážit formu umístění závažného označení, aby nedošlo k narušení harmonického působení stavební památky a stromu 3) zdravotní a bezpečnostní ořez (provozně frekventované místo) 4) průběžně je třeba kontrolovat stav stromu a zdi, zajistit ponechání volného prostoru pro celoživotní tloušťnutí stromu (5 až 10 cm)	
Údaje o literatuře: - Šrámková, V. (NPÚ; 19. 5. 2009): Bořetice, okr. Břeclav, kraj Jihomoravský; obvodní zeď s branou, parc. č. 134, kat. úz., Bořetice -	Údaje o fotodokumentaci: fotodokumentace v příloze, originál v digitální podobě uložen na ObÚ	

statické zabezpečení [adresováno MěÚ Hustopeče] - Strbík, S. (MěÚ Hustopeče; 15. 6. 2009): Závazné stanovisko. Statické zajištění. Bořetice, okres Břeclav, "Obvodní zeď s branou"... - internetové stránky obce		Bořetice, v NPÚ, ÚOP v Brně, nám. Svobody 8, Brno, na AOPK ČR, středisko Brno, Kotlářská 51, Brno	
Fyziolog. stav:	kvete: (ano/ne)	plodí: (ano/ne) ano	semena klíčivá: (ano/ne)
Údaje o historickém významu: Obvodní zeď s branou je spolu s farním kostelem sv. Anny zapsána ve státním seznamu nemovitých památek - číslo rejstříku ÚSKP: 41686/7-1146 (dříve 41686/7-1147 - inf. Mgr. A. Homola, NPÚ). Představuje jediný zbytek původního ohrazení areálu kostela a hřbitova. V současné době báze javoru do zdi vrůstá, původně byl vysazen přibližně 1 m od zdi. Dle svědectví není strom náletový, vysazení bylo záměrné, a to r. 1932 (ústně V. Surman, starosta). Barokní stavba kostela pochází z konce XVII. stol., zeď byla vystavěná začátkem XVIII. stol.			
Datum: 7. června 2012		Zpracovatel: Ing. V. Procházková, AOPK ČR, SCHKO Pálava a KS Brno	
<p>Vyjádření regionál. pracoviště AOPK ČR: Kmen roste v náklonu ve směru východním, tedy od zdi. Náklon je přibližně 13° od svislého směru, v oblasti koruny strom náklon vyrovnává. Hlavní větvení javoru je vícečetné. Další popis stromu - viz "Zdravotní stav" výše.</p> <p>V souladu se zdůvodněním ochrany (viz výše) doporučujeme k vyhlášení památným stromem.</p> <div style="display: flex; justify-content: space-between; align-items: center;"> <div style="text-align: center;">  <p>Agentura ochrany přírody a krajiny ČR Správa CHKO Pálava a Krajské středisko Brno Náměstí 32, 692 01 Mikulov -1-</p> </div> <div style="text-align: right;"> <p>Ing. Stanislav Koukal vedoucí správy a střediska</p> </div> </div>			
Přílohy: fotodokumentace			