

# MĚSTSKÝ ÚŘAD HUSTOPEČE

Dukelské nám. 2/2, 693 17 Hustopeče

ODBOR ŽIVOTNÍHO PROSTŘEDÍ

Sp. zn.: OZP/6949/12/321  
Č. jednací: MUH/7438/13/321  
Datum vyhotovení: 18.02.2013  
Vyřizuje: Petr Berka  
Telefon: 519 441 083  
E-mail: [berka.zivotni@hustopece-city.cz](mailto:berka.zivotni@hustopece-city.cz)



②

Toto rozhodnutí nabylo právní moci

dne 12.03.2013

Je vykonatelné

dne

Městský úřad Hustopeče

dne 25.03.2013

## ROZHODNUTÍ

Městský úřad Hustopeče, odbor životního prostředí, jako příslušný orgán ochrany přírody podle § 76 odst. 2 písm. b) zákona č. 114/1992 Sb., o ochraně přírody a krajiny, ve znění pozdějších předpisů (dále jen „zákon“), v řízení o vyhlášení památného stromu rozhodl takto:

Podle ustanovení § 46 odst. 1 zákona se

### prohlašuje

Taxon: lípa velkolistá (*Tilia platyphyllos*)  
Obec: Bořetice  
Katastrální území: 608157 Bořetice u Hustopečí  
Parcela číslo: dle zjednodušené evidence, původ pozemkový katastr 133/1  
Vlastník: **Obec Bořetice**  
sídlo: 691 08 Bořetice  
identifikační číslo: 00283037  
Lokalita: hřbitov

### za památný strom nazvaný „Lípa u kostela sv. Anny v Bořeticích“.

Vyznačení Lípy u kostela sv. Anny v Bořeticích v mapových podkladech je obsaženo v přílohách č. 1 až 3, které jsou nedílnou součástí tohoto rozhodnutí.

Pro zabezpečení památného stromu před škodlivými vlivy z okolí současně Městský úřad Hustopeče, odbor životního prostředí, **vymezuje** podle § 46 odst. 3 zákona **ochranné pásmo** ve tvaru kruhu, v jehož středu stojí památný strom, o průměru desetinasobku průměru kmene památného stromu měřeného ve výši 130 cm nad zemí. Ochranné pásmo zasahuje na pozemky v katastrálním území Bořetice u Hustopečí parcelních čísel:

1) Dle zjednodušené evidence, původ pozemkový katastr 133/1,

vlastník pozemku: **Obec Bořetice**  
sídlo: 691 08 Bořetice  
identifikační číslo: 00283037.

Telefon: 519 441 086  
Fax: 519 413 184

IČ: 00283193  
DIČ: CZ00283193

E-mail: [podatelna@hustopece-city.cz](mailto:podatelna@hustopece-city.cz)  
Internet: [www.hustopece-city.cz](http://www.hustopece-city.cz)

2) Dle katastru nemovitostí 134,

vlastník pozemku: **Římskokatolická farnost Bořetice u Hustopečí**  
sídlo: 691 08 Bořetice 188  
identifikační číslo: 64520552.

V ochranném pásmu není dovolena žádná pro památný strom škodlivá činnost. Jen s předchozím souhlasem orgánu ochrany přírody, příslušného k vyhlášení ochrany, je možné provádět v ochranném pásmu památného stromu tyto činnosti a zásahy:

- 1) výstavbu,
- 2) terénní úpravy,
- 3) odvodňování,
- 4) chemizaci,
- 5) výsadbu dřevin.

### Odůvodnění

Podle § 46 odst. 1 zákona lze mimořádně významné stromy, jejich skupiny a stromořadí vyhlásit rozhodnutím orgánu ochrany přírody za památné stromy.

Podle § 46 odst. 2 zákona je zakázáno památné stromy poškozovat, ničit a rušit v přirozeném vývoji, jejich ošetřování je prováděno se souhlasem orgánu, který ochranu vyhlásil.

Podle § 46 odst. 3 zákona je-li třeba památné stromy zabezpečit před škodlivými vlivy z okolí, vymezí pro ně orgán ochrany přírody, který je vyhlásil, ochranné pásmo, ve kterém lze stanovené činnosti a zásahy provádět jen s předchozím souhlasem orgánu ochrany přírody. Pokud tak neučiní, má každý strom základní ochranné pásmo ve tvaru kruhu o poloměru desetinásobku průměru kmene měřeného ve výši 130 cm nad zemí. V tomto pásmu není dovolena žádná pro památný strom škodlivá činnost, například výstavba, terénní úpravy, odvodňování, chemizace.

Podle § 46 odst. 4 zákona může ochranu památného stromu zrušit orgán ochrany přírody jen z důvodu, pro který lze udělit výjimku dle § 56 zákona, tzn. v případech, kdy jiný veřejný zájem převažuje nad zájmem ochrany přírody nebo v zájmu ochrany přírody.

Lípa u kostela sv. Anny v Bořeticích roste v Jihomoravském kraji, v okrese Břeclav, obci Bořetice, katastrálním území Bořetice u Hustopečí, na pozemku parcelní číslo dle zjednodušené evidence, původ pozemkový katastr 133/1, zapsaný na listu vlastnictví 10001, výměra 2491 m<sup>2</sup>.

Ochranné pásmo Lípy u kostela sv. Anny v Bořeticích zasahuje na pozemky v obci Bořetice, katastrálním území Bořetice u Hustopečí:

- Parcelní číslo dle zjednodušené evidence, původ pozemkový katastr 133/1, zapsaný na listu vlastnictví 10001, výměra 2491 m<sup>2</sup>.

- Parcelní číslo dle katastru nemovitostí 134, zapsaný na listu vlastnictví 1053, výměra 2030 m<sup>2</sup>, druh pozemku ostatní plocha, způsob využití hřbitov, urnový háj.

Lípa roste na místním hřbitově u kostela na západním okraji obce. Souřadnice stromu určené podle leteckého snímku v systému S-JTSK jsou Y=583825,70 X=1193833. Nadmořská výška je asi 200,5 m nad mořem. Strom je významným prvkem harmonické kompozice lípy se sakrální stavbou, tradičním hodnotným prvkem areálu hřbitova. Mohutné kosterní větve a minimum větví středních řádů jí dodávají estetickou zajímavost. Další podrobné údaje o památném stromu jsou uvedené v příloze č. 4 - Základní údaje o památném stromu.

Důvodem vyhlášení památného stromu je zajištění legislativní ochrany významného stromu. Ochrana má vést k jeho zachování a zamezení jeho poškozování nebo zničení.

Okolí památného stromu je jako hřbitov využíváno desítky let a podle názoru orgánu ochrany přírody není pro strom škodlivé. Proto správní orgán považuje za dostatečné ochranné pásmo ve tvaru kruhu, v jehož středu stojí památný strom, o průměru desetinásobku průměru kmene památného stromu měřeného ve výši 130 cm nad zemí, což v současné době činí 940 cm. Ochranné pásmo je tak vymezeno v menším rozsahu, než je základní ochranné pásmo vyplývající ze zákona. Větší ochranné pásmo by vedlo pouze k nepřiměřenému a zbytečnému omezování stávajícího využívání.

Návrh na vyhlášení památného stromu – lípy rostoucí v areálu hřbitova u kostela sv. Anny v Bořeticích podal dne 15.02.2012 Národním památkový ústav, územní odborné pracoviště v Brně.

Orgán ochrany přírody Městského úřadu Hustopeče požádal o odborné posouzení návrhu Agenturou ochrany přírody a krajiny České republiky, Správu chráněné krajinné oblasti Pálava a Krajské středisko Brno. Agentura ochrany přírody a krajiny ČR návrh posoudila a vyhodnotila jako oprávněný. Zdravotní stav lípy hodnotí dle pětiúrovňové stupnice jako dobrý (stupeň 3). Navrhuje provedení zdravotního a bezpečnostního ořezu, dále zachování volného prostoru v okolí stromu ve stávajících rozměrech, průběžné odstraňování výmladků z báze kmene a dodržování odklonu osvětlení ve směru mimo korunu stromu. Jako možné ohrožení stromu uvádí případnou opravu zpevněných ploch.

Záměr na vyhlášení byl projednán s vlastníkem pozemku v souladu s ustanovením § 55 odst. 1 zákona a Obec Bořetice vyslovila s vyhlášením písemný souhlas.

Na základě výše uvedených skutečností zahájil Městský úřad Hustopeče, odbor životního prostředí, dne 20.12.2012 (datum doručení oznámení účastníku řízení) z moci úřední ve smyslu ustanovení § 46 odst. 1 zákona č. 500/2004 Sb., správní řád, ve znění pozdějších předpisů (dále jen „správní řád“), správní řízení o vyhlášení památného stromu podle § 46 odst. 1 zákona.

Účastníkem řízení je Obec Bořetice, jako vlastník pozemku parcelní číslo dle pozemkového katastru PK 133/1, na kterém památný strom roste a na který zasahuje část ochranného pásma. Jako vlastník pozemku parcelní číslo KN 134, na který zasahuje část ochranného pásma památného stromu, je účastníkem řízení i Římskokatolická farnost Bořetice u Hustopečí.

Obec Bořetice i Římskokatolická farnost Bořetice u Hustopečí mají postavení účastníka podle § 27 odst. 1 písm. b) správního řádu protože rozhodnutí jim zakládá povinnost respektovat ochranu vyhlášeného památného stromu a jeho ochranného pásma. Obec Bořetice byla o zahájení řízení písemně informována oznámením č.j. MUH/52186/12/321 ze dne vyhotovení 19.12.2012. Římskokatolická farnost Bořetice u Hustopečí byla o zahájení řízení informována dopisem č.j. MUH/1910/13/321 ze dne vyhotovení 14.01.2013.

V oznámení o zahájení řízení správní orgán navrhnul v souladu s § 46 odst. 3 zákona i vymezení ochranného pásma pro zabezpečení památného stromu před škodlivými vlivy z okolí. Uvedl, že v ochranném pásmu nebude dovolena žádná pro památný strom škodlivá činnost a navrhnul činnosti a zásahy, které bude možné v ochranném provádět jen s předchozím souhlasem orgánu ochrany přírody, příslušného k vyhlášení ochrany.

Podklady pro vydání rozhodnutí ve smyslu § 50 správního řádu jsou:

- Návrh na vyhlášení památného stromu „Lípy u kostela sv. Anny v Bořeticích“ předložený Národním památkovým ústavem, územním odborným pracovištěm v Brně.
- Vyjádření Obce Bořetice k záměru vyhlášení památného stromu ze dne vyhotovení 16.10.2012.
- Katastrální mapa a kopie listu vlastnictví.
- Základní údaje o památném stromu zpracované Agenturou ochrany přírody a krajiny ČR, Správou CHKO Pálava a Krajským střediskem Brno.

Správní orgán dal v souladu s § 36 odst. 3 správního řádu možnost účastníku řízení vyjádřit se k těmto podkladům před vydáním rozhodnutí a v oznámení ze dne vyhotovení 19.12.2012 uvedl, že shromažďování dalších podkladů pro rozhodnutí ve věci ukončí a rozhodnutí vydá po datu 11.01.2013. Další podklady pro vydání rozhodnutí ani vyjádření účastníků řízení správní orgán do 18.02.2013 nezískal.

Správní orgán dále v oznámení upozornil účastníka řízení na to, že je oprávněn činit ve správním řízení úkony ve smyslu §§ 36, 37 a 38 správního řádu, zejména pak má právo vyjádřit své stanovisko, navrhnout důkazy a činit jiné návrhy po celou dobu řízení až do vydání rozhodnutí a že účastník řízení a jeho zástupci mají právo nahlížet do spisu a činit si z nich výpisy.

Na základě výše uvedených skutečností rozhodl správní orgán tak, jak je uvedeno ve výroku tohoto rozhodnutí.

### **Poučení účastníků**

Proti tomuto rozhodnutí může účastník řízení podat podle ustanovení § 83 odst. 1 správního řádu odvolání, ve kterém se uvede, v jakém rozsahu se rozhodnutí napadá a dále namítaný rozpor s právními předpisy nebo nesprávnost rozhodnutí nebo řízení, jež mu předcházelo, ve lhůtě do 15 dnů ode dne jeho oznámení ke Krajskému úřadu Jihomoravského kraje se sídlem v Brně podáním učiněným u Městského úřadu Hustopeče, odboru životního prostředí. Odvolání jen proti odůvodnění rozhodnutí je podle ustanovení § 82 odst. 1 správního řádu nepřípustné.

Otisk úředního razítka



**Ing. Miroslav Hanzlíček**  
vedoucí odboru životního prostředí

### **Přílohy:**

- č. 1) Kopie mapy katastru nemovitostí s grafickým znázorněním památného stromu „Lípa u kostela sv. Anny v Bořeticích“
- č. 2) Kopie státní mapy 1 : 5000 s grafickým znázorněním památného stromu „Lípa u kostela sv. Anny v Bořeticích“
- č. 3) Kopie základní mapy ČR 1 : 10000 s grafickým znázorněním památného stromu „Lípa u kostela sv. Anny v Bořeticích“
- č. 4) Základní údaje o památném stromu

## **Rozdělovník**

### **Toto rozhodnutí obdrží:**

Účastníci řízení dle § 27 odst. 1 správního řádu (doporučeně do vlastních rukou):

Obec Bořetice

Římskokatolická farnost Bořetice u Hustopečí, 691 08 Bořetice 188

Na vědomí (po nabytí právní moci)

Agentura ochrany přírody a krajiny ČR, Ústřední seznam ochrany přírody, Kališnická 4/6,  
130 23 Praha 3 (originál v listinné podobě)

Městský úřad Velké Pavlovice, stavební úřad

Krajský úřad Jihomoravského kraje, Oddělení ochrany přírody, Žerotínovo nám. 3/5,  
601 82 Brno

Česká inspekce životního prostředí, odd. ochrany přírody, Lieberzeitova 14, 614 00 Brno

Agentura ochrany přírody a krajiny ČR, Správa CHKO Pálava a kr. středisko Brno,  
Kotlářská 51, 602 00 Brno

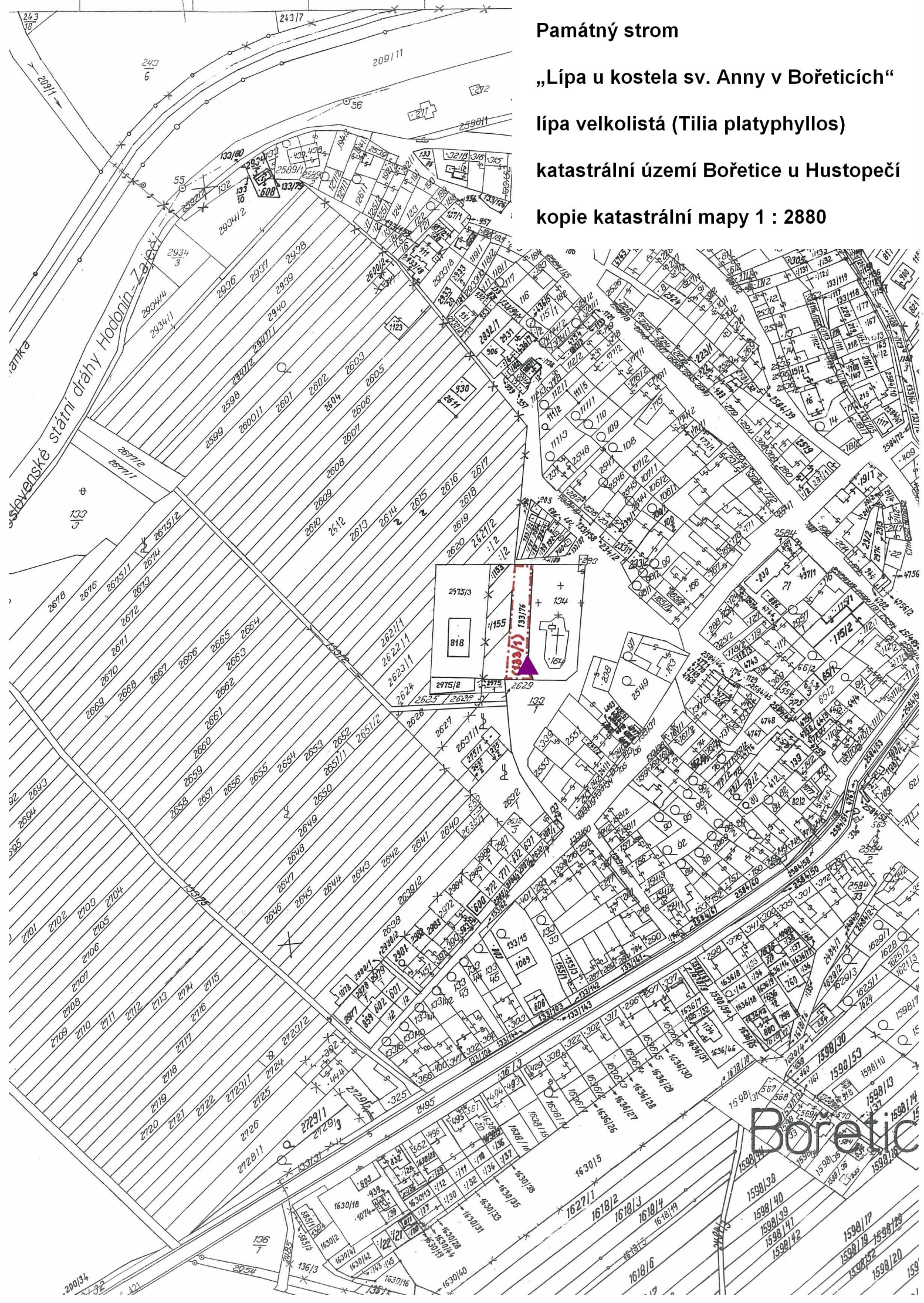
**Památný strom**

**„Lípa u kostela sv. Anny v Bořeticích“**

**lípa velkolistá (Tilia platyphyllos)**

**katastrální území Bořetice u Hustopeč**

**kopie katastrální mapy 1 : 2880**



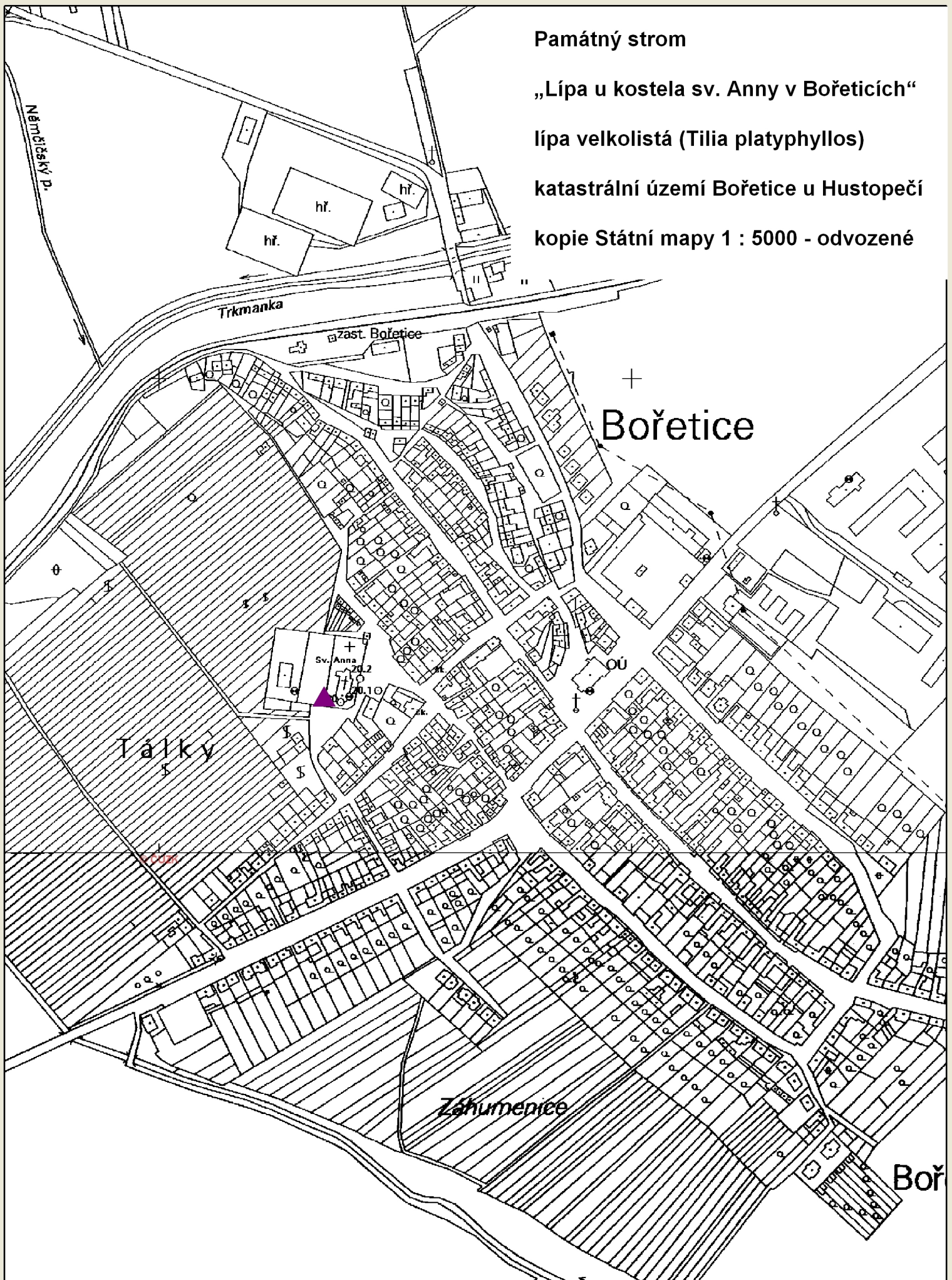
## Památný strom

„Lípa u kostela sv. Anny v Bořeticích“

lípa velkolistá (*Tilia platyphyllos*)

katastrální území Bořetice u Hustopečí

kopie Státní mapy 1 : 5000 - odvozené



0 50 100 200  
Metry



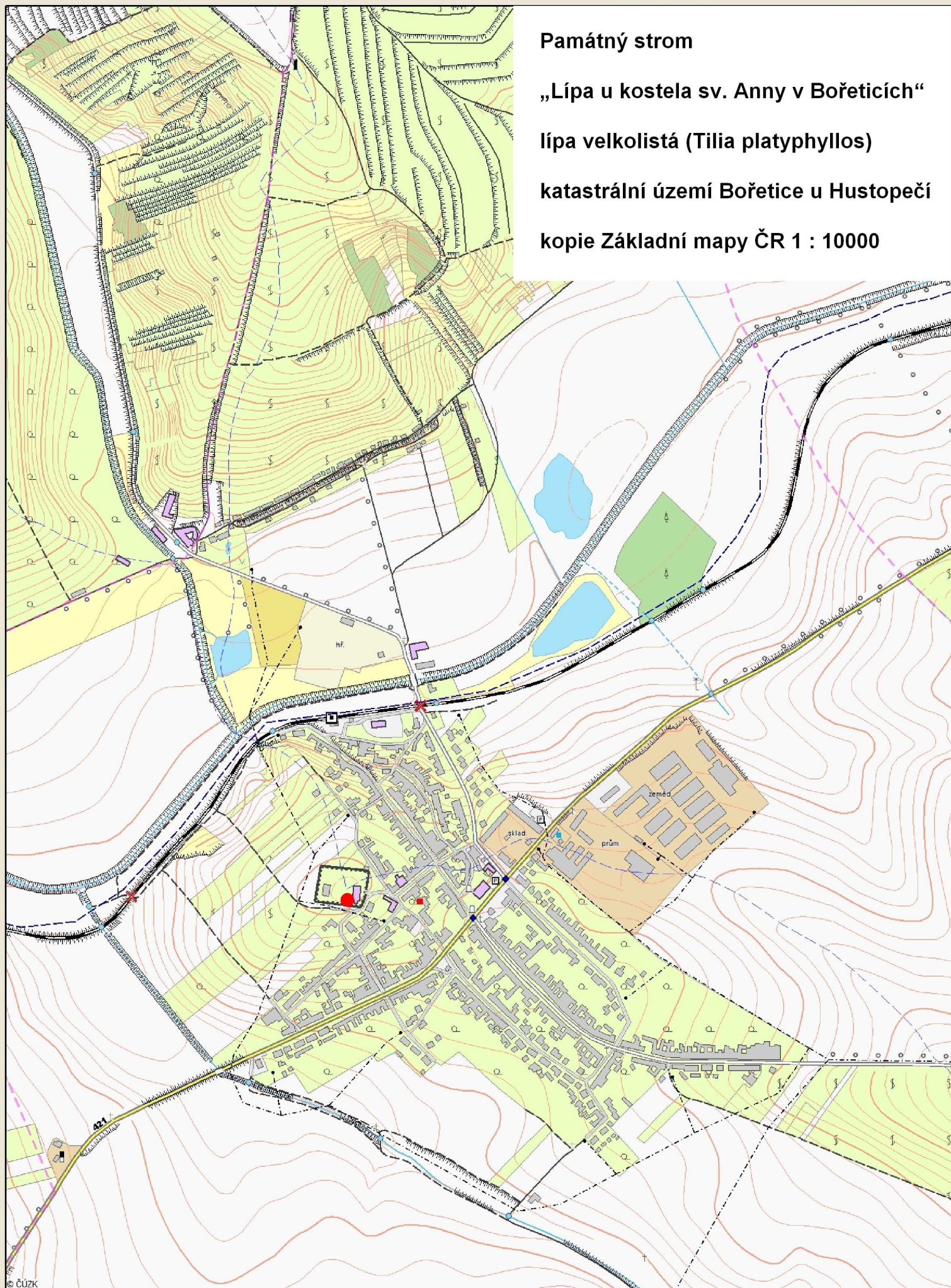
## Památný strom

„Lípa u kostela sv. Anny v Bořeticích“

lípa velkolistá (*Tilia platyphyllos*)

katastrální území Bořetice u Hustopeč

kopie Základní mapy ČR 1 : 10000



0 100 200 400  
Metry





**ZÁKLADNÍ ÚDAJE  
O VYHLÁŠENÝCH PAMÁTNÝCH STROMECH**

Kód ústředního seznamu:	Vyhlášeno (kým):		
Název památného stromu (stromů): Lípa u kostela sv. Anny v Bořeticích			
Okres: Břeclav			Vyhlášeno (čím):
Obec: Bořetice	Pověřený úřad: Městský Hustopeče	Vyhlášeno (kdy):	
Katastrální území: Bořetice u Hustopečí	Parcelní číslo pozemku: 134 nebo 133/76		
Souřadnice JTSK: x: - 1193833,75; y: - 583825,70		Zeměpisné souřadnice: 48°54'46.611"N, 16°51'3.530"E	
Vlastník: pro pozemek p.č. 134: Římskokatolická farnost Bořetice u Hustopečí, 691 08 Bořetice; pro pozemek p.č. 133/76 v současnosti vlastník není uveden			
Mapy (1: 10 000): 34-21-18		Nadmořská výška: 200,5 m	
Popis lokality: Lípa roste ve středu areálu hřbitova, tedy na provozně frekventované lokalitě. Při bázi kmene je v dlažbě ponechaná volná plocha velikosti 2,3 x 5 m, strom je lokalizován k její západní straně. Ke kmeni byly ze čtyř stran instalovány lavičky. Do koruny zasahuje osvětlení kostela (i stromu), sloup svítidla je ve vzdálenosti asi 3 m od kmene.			
Charakter výskytu (solitera/skupina): solitera		Počet jedinců: 1	
Dřevina (název druhu dřeviny): lípa velkolistá <i>Tilia platyphyllos</i>			
Obvod kmene (v 1,3 m): 296 cm		Výška stromu: 16 m	
Výška koruny: 14 m		Šířka koruny: 16,5 m	
Stáří: dle informací místních obyvatel přibližně 300 let	Zdravotní stav: Lípa vykazuje každoroční přírůstky, v koruně se nacházejí suché větve a pahýly po odlomených větvích, v některých případech se místa po odlomených či odříznutých větvích vyvíjejí v dutinu. Celkově je zdravotní stav stromu dle pěti-úrovňové stupnice na stupni 3 - dobrý.		
Datum popisu: 3. dubna 2012			
Zdůvodnění ochrany: Strom je významným prvkem harmonické kompozice lípy se sakrální stavbou, tradičním hodnotným prvkem areálu hřbitova, mohutné kosterní větve a minimum větví středních řádů jí dodává jistou estetickou zajímavost			
Podmínky ochrany: dle zák. 114/1992 Sb.			
Vymezení ochranného pásma: (OP ze zákona/zvláště vymezené) OP ze zákona			
Podmínky režimu ochranného pásma:			
Zdroje možného ohrožení: případná oprava zpevněných ploch			
Provedená ošetření nebo konzervace: ořezy v minulosti	Navrhovaná opatření: 1) vzhledem k lokalizaci lípy k hranici parcel je třeba přesně určit její polohu (geodetické zaměření) a případně uspořádat vlastnictví v záznamech KN (pro p.č. 133/76) 2) v případě vyhlášení památným stromem je nezbytné citlivě zvážit formu umístění závazného označení, aby nedošlo k narušení harmonického působení pietního místa 3) zdravotní a bezpečnostní ořez v nejbližší době (vzhledem k navštěvovanosti hřbitova a i možnosti ničení hrobů pádem větví) 4) průběžně: zachovávat volný prostor ve stávajících rozměrech, odstraňovat výmladky z báze kmene a dodržovat odklon osvětlení ve směru mimo korunu stromu		
Údaje o literatuře: - internetové stránky obce	Údaje o fotodokumentaci: fotodokumentace v příloze, originál v digitální podobě uložen v AOPK ČR, středisko Brno, Kotlářská 51, Brno		
Fyziolog. stav:	kvete: (ano/ne)	plodí: (ano/ne) ano	semena klíčivá: (ano/ne)
Údaje o historickém významu: Lípa je centrálním dominujícím prvkem místního hřbitova, roste při západní straně farního kostela sv. Anny. Barokní stavba pochází z konce XVII. stol. a je zapsána ve státním seznamu nemovitých památek (číslo rejstříku ÚSKP: 41686/7-1146). Podle informací dle místních obyvatel je pravděpodobné, že lípa stála na okraji původního hřbitova (před rozšířením).			
Datum: 11. dubna 2012		Zpracovatel: Ing. V. Procházková, AOPK ČR, středisko Brno	
Vyjádření regionál. pracoviště AOPK ČR: Lípa je určujícím prvkem atmosféry hřbitova, kde se projevuje rovněž její příznivé působení na mikroklima			

areálu. Působivá kompozice se sakrální stavbou je podtržena oválným tvarem svislého průmětu koruny, orientovaného rovnoběžně s delší stranou kostela poledníkovým směrem.

V souladu se zdůvodněním ochrany (viz výše) doporučujeme k vyhlášení památným stromem.



Agentura ochrany přírody a krajiny ČR  
**Správa CHKO Pálava**  
**a Krajské středisko Brno**  
Náměstí 32, 692 01 Mikulov  
-1-

Ing. Stanislav Koukal  
vedoucí střediska Brno

Přílohy: fotodokumentace