
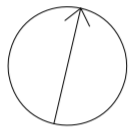




ÚZEMNÍ STUDIE - Hustopeče S4



LEGENDA

-  mlatové a pískové povrchy
-  žulová dlažba 100 x 100
-  žulový odsek
-  travnaté plochy
-  živý plot
-  parkovací stání



	ÚZEMNÍ STUDIE - HUSTOPEČE S4 část A		
	VEŘEJNÉ PROSTRANSTVÍ, VIZUALIZACE - HLAVNÍ NÁMĚSTÍ VARIANTA B		
OBJEDNATEL: MĚSTO HUSTOPEČE	POŘIZOVATEL: MÚ HUSTOPEČE, ODBOR REGIONÁLNÍHO ROZVOJE	ZHOTOVITEL: ING.ARCH. MILOŠ KLEMENT	ČÍSLO PARÉ:
AUTOŘI: ING.ARCH. JIŘÍ FIXEL, ING.ARCH. MILOŠ KLEMENT, ING.ARCH. ZBYNĚK PECH, ING.ARCH. PETR TODOROV	SPOLUPRÁCE: ING.ARCH. PAVLINA FLÍDROVÁ		04
ÚPP: ÚZEMNÍ STUDIE	DATUM: 01/2017	MĚŘÍTKO: 1:500	