

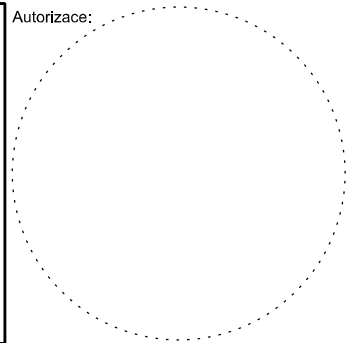


Legenda: Koordinační výkres D1
Dle Územního plánu Hustopeče ve znění Změny č.1

-  Hranice řešeného území dle platného územního plánu
-  Hranice dotčeného území dle územní studie

Pořizovatel:

Autorizace:



Ú Z E M N Í S T U D I E

H U S T O P E Č E S 1 0

POŘIZOVATEL:

Městský úřad Hustopeče
Odbor regionálního rozvoje
Dukelské nám. 2/2
693 17 Hustopeče

ZPRACOVATEL:

Ing. arch. Pavel Šemora
Revoluční 999/24d
691 45 Podivín

Spolupráce:
Dopravní řešení: Ing. Jiří Hrnčíř
Vodovod, kanalizace, plynovod: Ing. Hana Maršálková



DATUM:

5 / 2017

MĚŘÍTKO:

1 : 5 000

ČÍSLO:

VÝKRES:

ANALÝZA STÁVAJÍCÍHO STAVU
SITUACE ÚZEMÍ nad ÚP HUSTOPEČE

a1