
















Záplavové území

-  Q5
-  Q20
-  Q100
-  Historické povodně
-  Aktivní zóna
-  Zvláštní povodeň




Vodní toky a nádrže

-  Nádrž I. kategorie TBD
-  Nádrž II. kategorie TBD
-  Nádrž III. kategorie TBD
-  Nádrž IV. kategorie TBD
-  Vodní tok

Hlásné profily

-  Kategorie A
-  Kategorie B
-  Kategorie C
-  Místo vizuální kontroly



Srážkoměrné stanice

-  ČHMÚ
-  Podniků Povodí
-  Jiné





Lokální výstražný systém

-  Hlásič
-  Siréna









Subjekty

-  Povodňová komise
-  Subjekty a organizace





Evakuace

-  Evakuační místo
-  Dopravní omezení
-  Objízdná trasa bodově
-  Objízdná trasa liniově

Ohrožení

-  Ohrožené objekty vlastníků nemovitostí - bez povodňového plánu vlastníka nemovitosti
-  Ohrožené objekty vlastníků nemovitostí - s povodňovým plánem vlastníka nemovitosti
-  Ohrožené objekty vlastníků nemovitostí zvláštní povodní
-  Ohrožené objekty - agregovaně
-  Ohrožující objekty
-  Místa omezující odtokové poměry
-  Přívalové povodně
-  Ledové jevy

Ostatní

-  Protipovodňová opatření
-  Fotodokumentace
-  Kontaminovaná místa v SEKM
-  Postupové doby

MAPOVÉ ZNAČKY

Sídla a jednotlivé objekty

	budova, blok budov		meteorologická stanice; čerpací stanice pohon. hmot
	budova s popisem		větrný motor; větrný mlýn
	zničená budova, rozvalina		kůlna; skleník
	veřejný krytý průjezd		parkoviště; přístaviště
	kostel; kaple		lyžařský můstek
	věžovitá stavba; těžní věž		elektrické vedení na stožárech
	ústí šachty v provozu; mimo provoz		elektrické vedení na sloupech
	tovární komín; pošta		dálkový produktovod
	kříž, sloup; mohyla, pomník		dopravníkový pás
	rozhledna; vysílač		kamenná, cihlová, betonová zeď
	rozhledna s vysílačem, vysílač s rozhlednou		opěrná zeď u komunikace
	hřbitov		historická hradba

DUBÍ	město
BEDRČ	část města
Vlkov	obec, městys
Zálesí	část obce, městysu
<i>Radobyl</i>	místní část, samota

Popis	
<i>Belveder</i>	jméno objektu
Pastvicka	pozemková trať, ostrov
HEJLÍK	pohoří, kopec, údolí, rokle
LABE	splavný vodní tok
<i>Jezero</i>	vodní tok a plocha, pramen





















Komunikace

	železnice neelektrizovaná, jednokolejná	D1	dálnice
	železnice neelektrizovaná, dvou a více kolejná	R10	rychlostní silnice
	železnice elektrizovaná, jednokolejná	64	silnice I. třídy
	železnice elektrizovaná, dvou a více kolejná	149	silnice II. třídy
	železnice úzkorozchodná		silnice III. třídy, neevidovaná silnice
	vlečka		dálnice, rychlostní silnice ve stavbě
	vlečka úzkorozchodná		silnice ve stavbě
	železnice ve stavbě		průtah silnice I. a II. tř. sídlem
	železniční tunel		silniční tunel
	železniční stanice, železnice s kolejištěm		polní a lesní cesta udržovaná, hlavní spojovací cesta
	železniční zastávka		polní a lesní cesta neudržovaná
	lyžařský vlek		pěšina; parková cesta
	visutá lanová dráha se stožáry		ulice sjízdná
	pozemní lanová dráha		ulice nesjízdná
	tramvajová dráha		most
	metro – podzemní úsek; stanice metra		lávka
	metro – povrchový úsek		propustek, podchod














Souřadnicové sítě

1193	popis pravoúhlé souřadnicové sítě systému JTSK v km	47°2'	popis zeměpisné sítě v souřadnicovém systému WGS84
4722	popis zeměpisné sítě v souřadnicovém systému JTSK		

Vodstvo

	pramen, studánka; studna, vrt		vodní plocha
	vodní tok do 5 m šířky		vodopád do 5 m; nad 5 m š.
	vodní tok nad 5 m šířky		přehradní hráz
	podzemní vodní tok		směr vodního toku
	občasný vodní tok		jez do 5 m; nad 5 m šířky
	ochranná hráz, sypaný val do 10 m šířky		plavební komora
	ochranná hráz, sypaný val nad 10 m šířky		přehradní hráz s komunikací
	lázeňské zřídlo, kašna		jez s lávkou
	vodojem věžový; vodojem zemní		přívoz
	akvadukt		brod
	shybka (podtok) do 5 m; nad 5 m šířky		usazovací nádrž, odkaliště














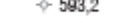





Porost, povrch a využití půdy

	louka, pastvina; povrchová těžba, lom, halda		orná a ostatní půda, účelový areál
	ovocný sad, zahrada; okrasná zahrada, park		osamělý strom; osamělý lesík
	vinice; chmelnice		chatová kolonie, kempink, koupaliště, rekreační zástavba, skanzen, zoologická zahrada
	lesní půda se stromy; lesní půda s křov. porostem		autobusové nádraží, čerpací stanice pohon. hmot, čistírna odpadních vod, elektrárna, průmyslový podnik, přečerpávací stanice, přístav, rozvodna, skládka, transformovna
	lesní půda s kosodřevinou; lesní průsek		
	močál, bažina; rašeliniště		
	stromořadí, úzký pruh lesa		
	živý plot		








Hranice

	státní hranice		obecní hranice
	krajská hranice		hranice katastrálního území
	okresní hranice, hranice městského obvodu v Praze		hranice městské části v Praze, měst. části nebo měst. obvodu ve statutárních městech
	hranice porostu a užívání půdy		hranice chráněného území

Terénní reliéf

	vrstevnice základní		vrstevnice zdůrazněná		vrstevnice doplňková		vrstevnice se spádovkami		rokle, výmol		skály		sesuv půdy, kamenitá a štěrkovitá suť		terénní stupeň, násep, zářez, srázný běh
															jáma, terénní stupeň
															řada nahromaděných kamenů
															osamělá skála, balvan
															skupina balvanů
															vstup do jeskyně
															kótovaný bod

Body bodových polí

	358,1	trigonometrický bod		241,2	přidružený bod
	232,8	zhušťovací bod			trvale signalizovaný bod polohového bodového pole
		výbráný bod ČSTS se souřad. určenými v systému ETRS-89, základní nivelační bod, bod základní geodynamické sítě, absolutní tíhový bod		379,56	bod výškového bodového pole
					bod tíhového bodového pole