

# EVIDENČNÍ LIST HLÁSNÉHO PROFILU

**HUSTOPEČE (ŠTINKOVKA)**

KATEGORIE:

**C**

**Tok:** Štinkovka  
**Stanice:** Hustopeče (Štinkovka)  
**GPS:** 48.9518425°N, 16.7339375°E  
**Obec:** Hustopeče  
**ORP:** Hustopeče  
**Kraj:** Jihomoravský



Hladinoměrné čidlo Hustopeče Provozovatel: Město Hustopeče

**Číslo hydrologického pořadí: 4-17-01-004**






**Průměrný vodní stav (cm):**

**Nejvyšší zaznamenaný vodní stav (cm):**

**Nejvyšší zaznamenaný vodní stav (datum):**

**Provozovatel stanice: Město Hustopeče**

## Stupně povodňové aktivity (cm)

|         |                   |   |   |
|---------|-------------------|---|---|
| I.SPA   | bdělost           |    | - |
| II.SPA  | pohotovost        |    | - |
| III.SPA | ohrožení          |    | - |
| IV.SPA  | extrémní ohrožení |   | - |
|         | sucho             |  | - |

## Četnost hlášení SPA

|         |                |
|---------|----------------|
| I.SPA   | min 1x denně   |
| II.SPA  | min 4x denně   |
| III.SPA | každé 3 hodiny |

**Vodočetná lať: ANO**

**Přenos dat: ANO**

**SMS: NE**

**Centrum automatického sběru dat:**

**Naměřená data jsou dostupná na:**

**Související digitální povodňový plán:**