

EVIDENČNÍ LIST HLÁSNÉHO PROFILU

HUSTOPEČE (ŠTINKOVKA)

KATEGORIE:

C

Tok: Štinkovka
Stanice: Hustopeče (Štinkovka)
GPS: 48.9518425°N, 16.7339375°E
Obec: Hustopeče
ORP: Hustopeče
Kraj: Jihomoravský



Hladinoměrné čidlo Hustopeče Provozovatel: Město Hustopeče

Číslo hydrologického pořadí: 4-17-01-004






Průměrný vodní stav (cm):

Nejvyšší zaznamenaný vodní stav (cm):

Nejvyšší zaznamenaný vodní stav (datum):

Provozovatel stanice: Město Hustopeče

Stupně povodňové aktivity (cm)

I.SPA	bdělost		-
II.SPA	pohotovost		-
III.SPA	ohrožení		-
IV.SPA	extrémní ohrožení		-
	sucho		-

Četnost hlášení SPA

I.SPA	min 1x denně
II.SPA	min 4x denně
III.SPA	každé 3 hodiny

Vodočetná lať: ANO

Přenos dat: ANO

SMS: NE

Centrum automatického sběru dat:

Naměřená data jsou dostupná na:

Související digitální povodňový plán: