

EVIDENČNÍ LIST HLÁSNÉHO PROFILU

TEREZÍN (ČEJČSKÝ POTOK)

KATEGORIE:

C

Tok: Čejčský potok
Stanice: Terezín (Čejčský potok)
GPS: 48.9561°N, 16.9375°E
Obec: Terezín
ORP: Hodonín
Kraj: Jihomoravský



Hlásný profil kategorie C se nachází na Čejčském potoce v obci Terezín na silničním mostě směrem k obci Kobylí v ř. km 1,47 na silnici II/421. Od spodní hrany mostovky je stanoven a zakreslen pouze třetí stupeň povodňové aktivity a to ve vzdálenosti 32 cm. Jedná se o hlásný profil bez automatického hladinoměru.

Číslo hydrologického pořadí: 4-17-01-039






Průměrný vodní stav (cm):

Nejvyšší zaznamenaný vodní stav (cm):

Nejvyšší zaznamenaný vodní stav (datum):

Provozovatel stanice: Hodonín

Stupně povodňové aktivity (cm)

I.SPA	bdělost		-
II.SPA	pohotovost		-
III.SPA	ohrožení		32
IV.SPA	extrémní ohrožení		-
	sucho		-

Četnost hlášení SPA

I.SPA	min. 1x denně
II.SPA	min. 2x denně
III.SPA	min. 3x denně

Vodočetná lať: NE

Přenos dat: NE

SMS: NE

Centrum automatického sběru dat:

Naměřená data jsou dostupná na:

Související digitální povodňový plán: