



# ÚP STAROVICE

## ZASTAVĚNÉ ÚZEMÍ


 zastavěné území dle zákona č. 183/2006 Sb., k 4.4.2011

## PLOCHY A KORIDORY K PROVĚŘENÍ ÚZEMNÍ STUDII NEBO REGULÁČNÍM PLÁNEM


 plochy a koridory k prověření územní studie


## ZASTAVITELNÉ PLOCHY A PLOCHY PŘESTAVBY

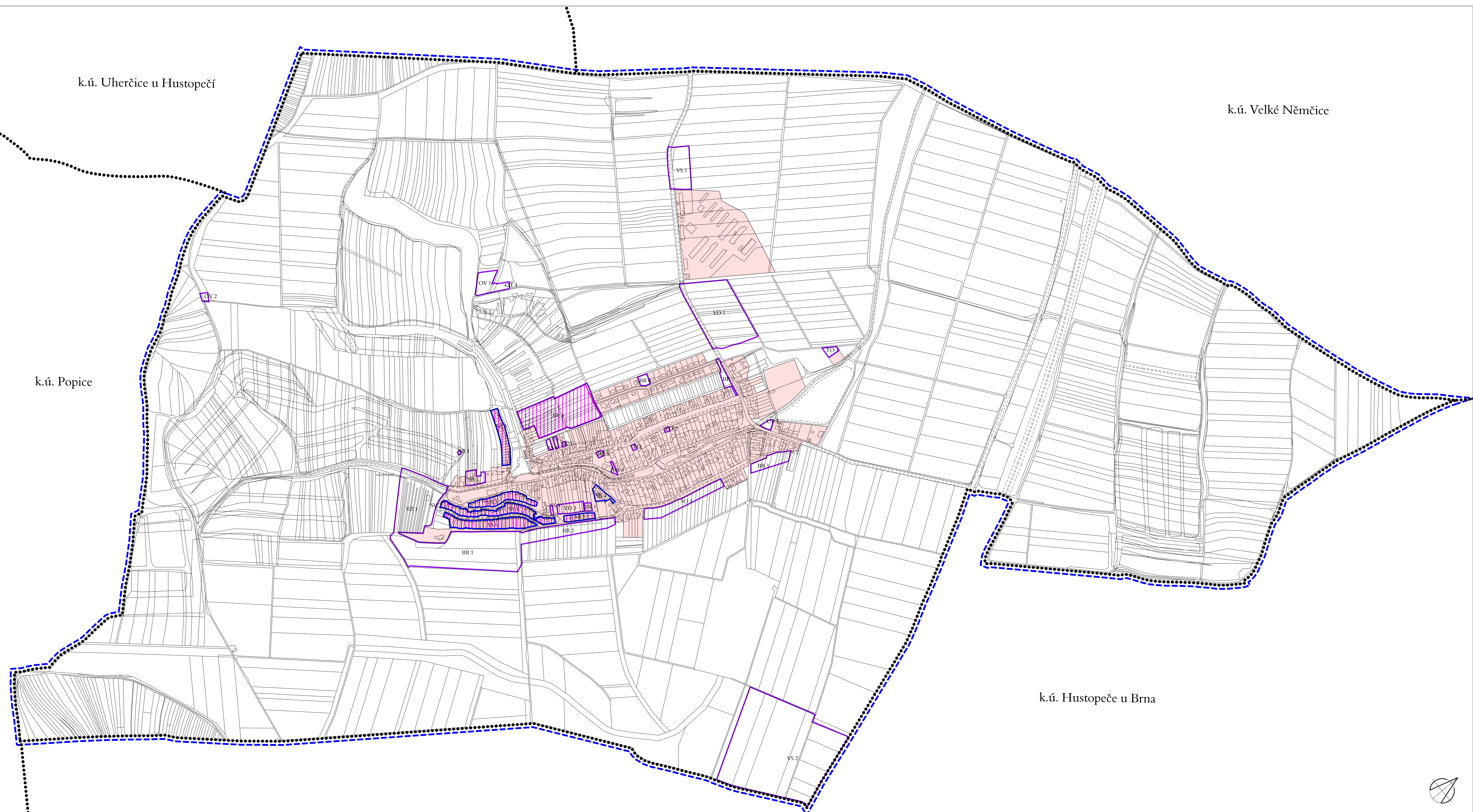
 zastavitelné plochy

 plochy vymezené ke změně stávající zástavby, k obnově nebo opětovnému využití znehodnoceného území (plochy přestavby)

## INFORMATIVNÍ ÚDAJE

 hranice katastrálních území

 hranice řešeného území



## VÝKRES ZÁKLADNÍHO ČLENĚNÍ

1 : 5.000

Pořizovatel: MěÚ Hustopeče, odbor regionálního rozvoje  
 Projektant: AR projekt, s.r.o., Hviezdoslavova 1183/29a, 627 00 Brno  
 Datum zpracování: 05/2013

Vedoucí projektant: Ing. arch. Milan Hučík  
 Vypracovali: Ing. arch. Milan Hučík, Mgr. Hana Furchová

**I. 01**

## ZÁZNAM O ÚČINNOSTI ÚZEMNÍHO PLÁNU

Správní orgán, který územní plán vydal: Zastupitelstvo obce Starovice

Datum nahybtí účinnosti:

Pořizovatel: MěÚ Hustopeče, odbor regionálního rozvoje  
 Jméno a příjmení oprávněné osoby pořizovatele: Ing. arch. Lydie Filipová  
 Funkce: vedoucí odboru

Razítko

Podpis: