

ÚP STAROVICE














k.ú. Uherčice u Hustopečí

k.ú. Velké Němčice

k.ú. Popice

k.ú. Hustopeče u Brna

VEŘEJNĚ PROSPĚSNÉ STAVBY A OPATŘENÍ, PRO KTERÉ JE MOŽNÉ VYVLASTNIT PRÁVA K POZEMKŮM A STAVBÁM

-  T technická infrastruktura
-  T veřejná technická infrastruktura (vedení a stavby technického vybavení a s nimi provozné související zařízení, například vodovody, kanalizace, stavby a zařízení pro nakládání a odpady, energetická vedení, kabely veřejné komunikační sítě).
-  trať elektrického vedení VN vzhledně trilaterálně
-  plynové vedení VTL
-  plynové vedení STL
-  vodovodní řady zásobovací (řízení tlaková písmo)
-  AT stanice
-  kanalizace dešťová
-  kanalizace splásková gravitační
-  D veřejná dopravní a technická infrastruktura
-  místní komunikace, hlavní pěší komunikace, veřejná infrastruktura
-  VEŘEJNĚ PROSPĚSNÁ OPATŘENÍ (sloužící ke snížení ohrožení území a k rozvoji anebo k ochraně přírodního, kulturního a archeologického dědictví)
-  V plochy pro založení územního systému ekologické stability

KORIDORY PRO VEŘEJNĚ PROSPĚSNÉ STAVBY A OPATŘENÍ, PRO KTERÉ JE MOŽNÉ U KONKRÉTNÍCH STAVEB A OPATŘENÍ VYVLASTNIT PRÁVA K POZEMKŮM A STAVBÁM

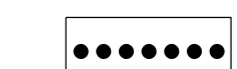

KORIDORY PRO VEŘEJNĚ PROSPĚSNÁ OPATŘENÍ (koridory pro opatření nesouvisející povahy ke snížení ohrožení území a k rozvoji přírodního, kulturního a archeologického dědictví)

-  KV koridor pro založení prvku ÚSES

PLOCHY PRO ASANACI

-  plochy asanace

INFORMATIVNÍ ÚDAJE

-  hranice katastrálních území
-  hranice řešeného území



VEŘEJNĚ PROSPĚSNÉ STAVBY, VEŘEJNĚ PROSPĚSNÁ OPATŘENÍ A ASANACE 1:5000

Pořizovatel: MěÚ Hustopeče, odbor regionálního rozvoje
 Projektant: AR projekt, s.r.o., Hviezdoslavova 1183/29a, 627 00 Brno
 Datum zpracování: 05/2013

Vedoucí projektant: Ing. arch. Milan Hučík
 Vypracovali: Ing. arch. Milan Hučík, Mgr. Hana Furchová

I. 05

ZÁZNAM O ÚČINNOSTI ÚZEMNÍHO PLÁNU

Správní orgán, který územní plán vydal: Zastupitelstvo obce Starovice
 Datum nabytí účinnosti:
 Pořizovatel: MěÚ Hustopeče, odbor regionálního rozvoje
 Jméno a příjmení oprávněné osoby pořizovatele: Ing. arch. Lydie Filipová
 Funkce: vedoucí odboru
 Podpis:
 Razítko: