









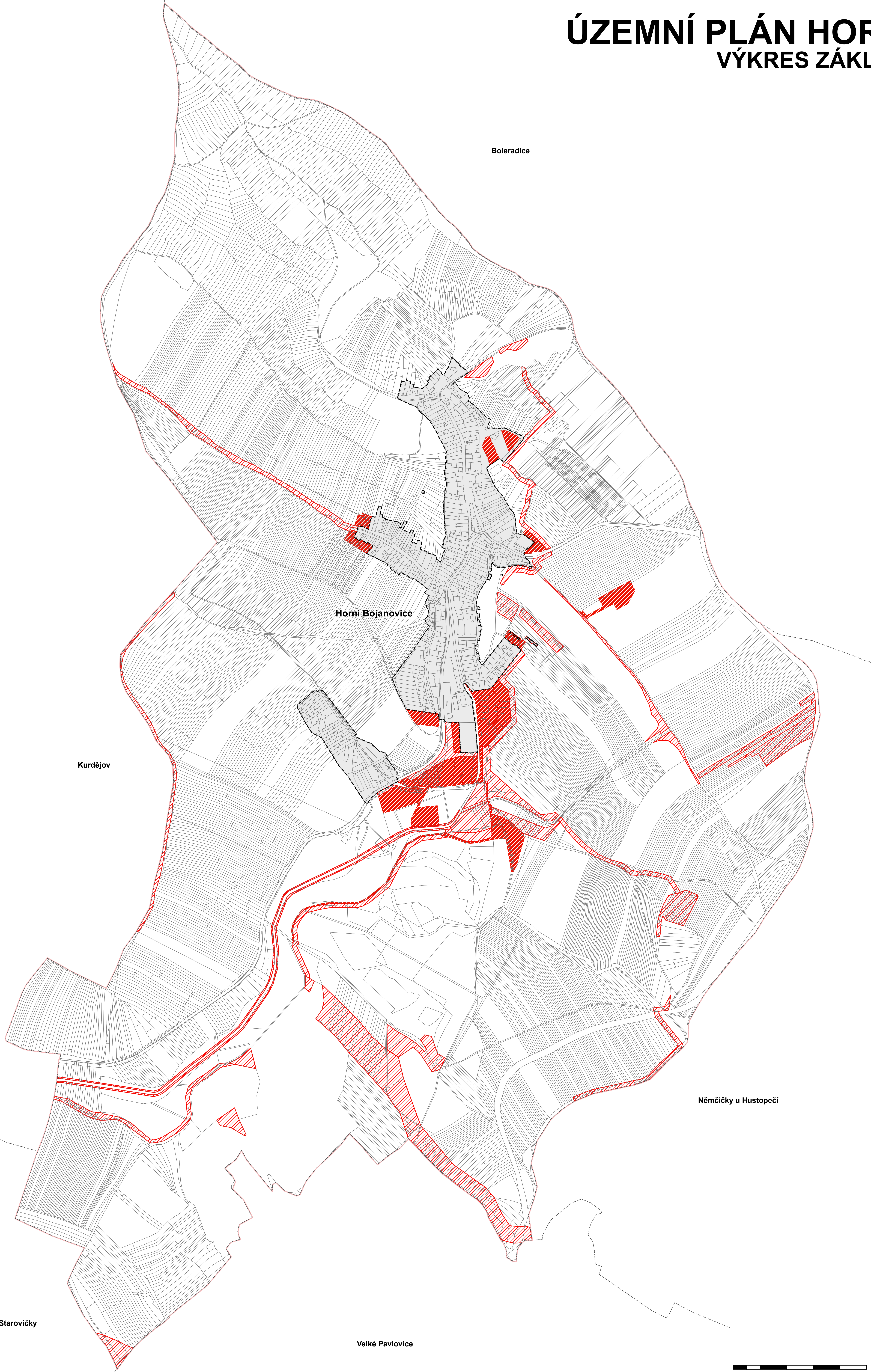


ÚZEMNÍ PLÁN HORNÍ BOJANOVICE

VÝKRES ZÁKLADNÍHO ČLENĚNÍ ÚZEMÍ

ZÁKLADNÍ ČLENĚNÍ ÚZEMÍ

| stav | návrh | |
|-------------------------------------------------------------------------------------|-------------------------------------------------------------------------------------|--------------------------------------------------|
|  |  | Hranice řešeného území - shodné s hranicemi obce |
|  |  | Hranice katastrálního území |
|  |  | Hranice zastavěného území k 11. 11. 2011 |
|  |  | Zastavitelné plochy |
|  |  | Ostatní návrhové plochy |



| ZÁZNAM O ÚČINNOSTI | |
|----------------------------------------------------------------------------------------|--------------------------------------------------------------------------|
| Správní orgán, který územní plán vydal: Zastupitelstvo obce Horní Bojanovice | Oprávněná úřední osoba pořizovatele: Ing. arch. Lydie Filipová |
| Číslo jednací: | Funkce: vedoucí odboru regionálního rozvoje |
| Datum vydání: | Podpis: |
| Datum nabytí účinnosti: | Razítko: |

| ÚZEMNÍ PLÁN HORNÍ BOJANOVICE | |
|--------------------------------------------------------------------------------------------------------------------------------------------------|--------------------------------------------|
| Objednatel: Obec Horní Bojanovice | Pořizovatel: Městský úřad Hustopeče |
| Zhotovitel: Institut regionálních informací, s.r.o.  | |
| Oprávněný zástupce: Ing. Milada Kadlecová | |
| Hlavní projektant: Ing. arch. Michal Hadlač | |
| Číslo autorizace: 03 497 | |
| Zodpovědný projektant a urbanistické řešení: Ing. arch. Martina Kabelková | |
| VÝKRES ZÁKLADNÍHO ČLENĚNÍ ÚZEMÍ | Měřítko 1 : 5 000 |

