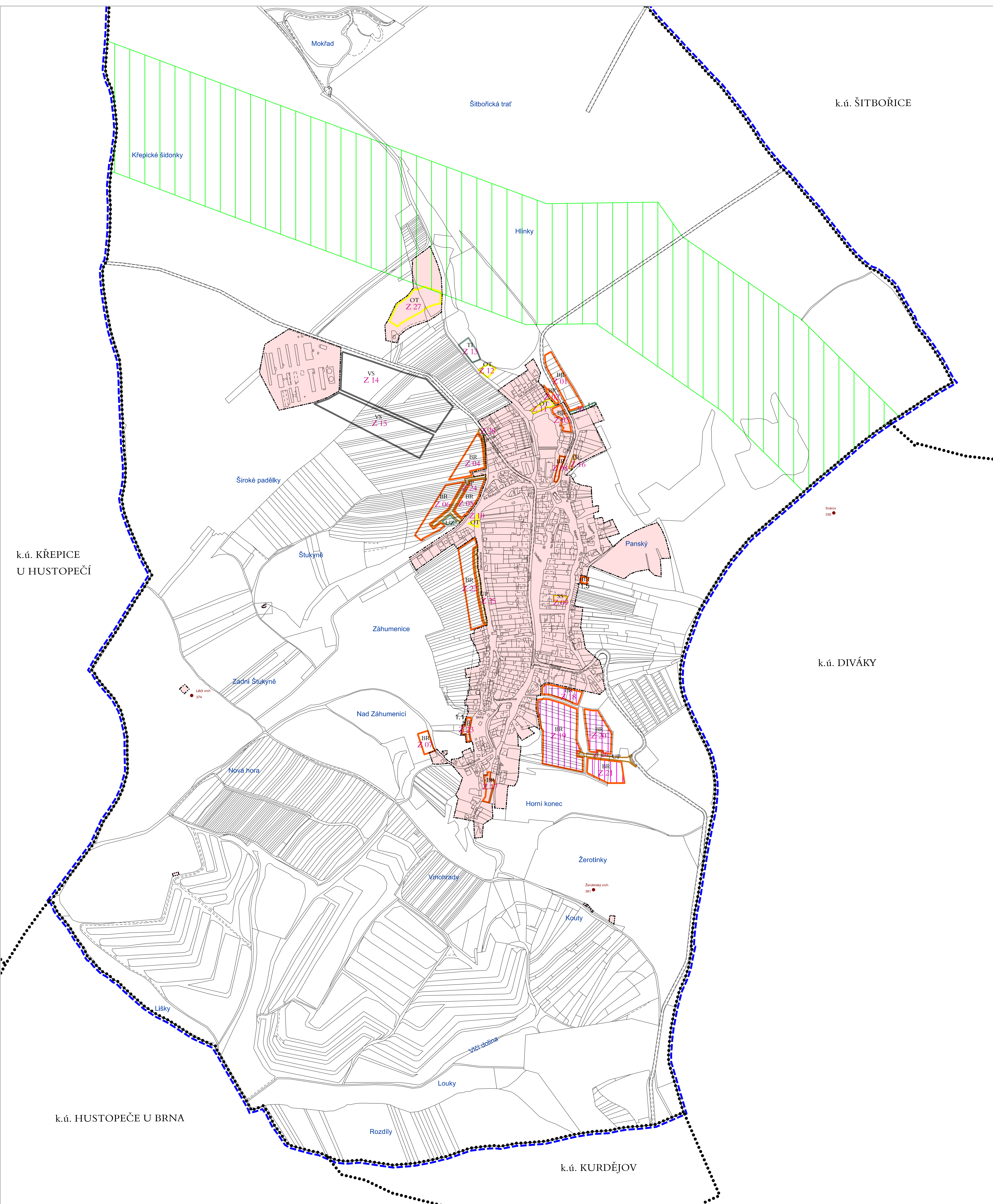



# ÚP NIKOLČICE

PRÁVNÍ STAV PO ZMĚNĚ Č.1



## ZASTAVĚNÉ ÚZEMÍ

hranice zastavěného území dle zákona č. 183/2006 Sb., k 21.11.2013

## ZASTAVITELNÉ PLOCHY A PLOCHY PŘESTAVBY

- PLOCHY BYDLENÍ  
BR plochy bydlení v rodinných domech
- PLOCHY OBČANSKÉHO VYBAVENÍ  
OT plochy pro tělovýchovu a sport
- PLOCHY VÝROBY A SKLADOVÁNÍ  
VS plochy výroby a skladování
- ÚZEMÍ SMÍŠENÁ  
SS - plochy smíšené - vinné sklepy
- ÚZEMÍ OSTATNÍ  
UP plochy veřejných prostranství  
UZ plochy veřejné (parkové) zeleně  
TI plochy technické infrastruktury
- PLOCHY DOPRAVNÍ INFRASTRUKTURY  
DG plochy garáží

## PLOCHY A KORIDORY K PROVĚŘENÍ ÚZEMNÍ STUDII

plochy k prověření územní studie

## KORIDOR TECHNICKÉ INFRASTRUKTURY

koridor technické infrastruktury - VTL plynovod

## INFORMATIVNÍ ÚDAJE

- hranice katastrálního území
- hranice řešeného území
- hranice okresu
- značení zastavitelných ploch
- značení územních rezerv

k.ú. ŠITBOŘICE

k.ú. DIVÁKY

k.ú. KURDĚJOV

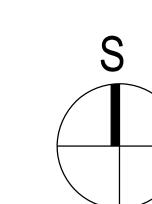
k.ú. KŘEPICE  
U HUSTOPEČÍ

k.ú. HUSTOPEČE U BRNA

KLAD LISTŮ

I.01B

I.01A



VÝKRES:	VÝKRES ZÁKLADNÍHO ČLENĚNÍ	1: 5 000	Č. VÝKRESU:	I.01A
---------	---------------------------	----------	-------------	-------

## ZÁZNAM O ÚČINNOSTI

<p>Správní orgán, který územní plán vydal: Zastupitelstvo obce Nikolčice Požadové číslo poslední změny: 1 Datum nabytí účinnosti: 28.10.2014 Pořizovatel: Městský úřad Hustopeče, odbor regionálního rozvoje Jméno a příjmení: Ing. arch. Lydie Filipová Funkce: Vedoucí odboru Podpis: (oprávněná úřední osoba pořizovatele)</p>	<p>(otisk úředního razítka)</p>
---	---------------------------------