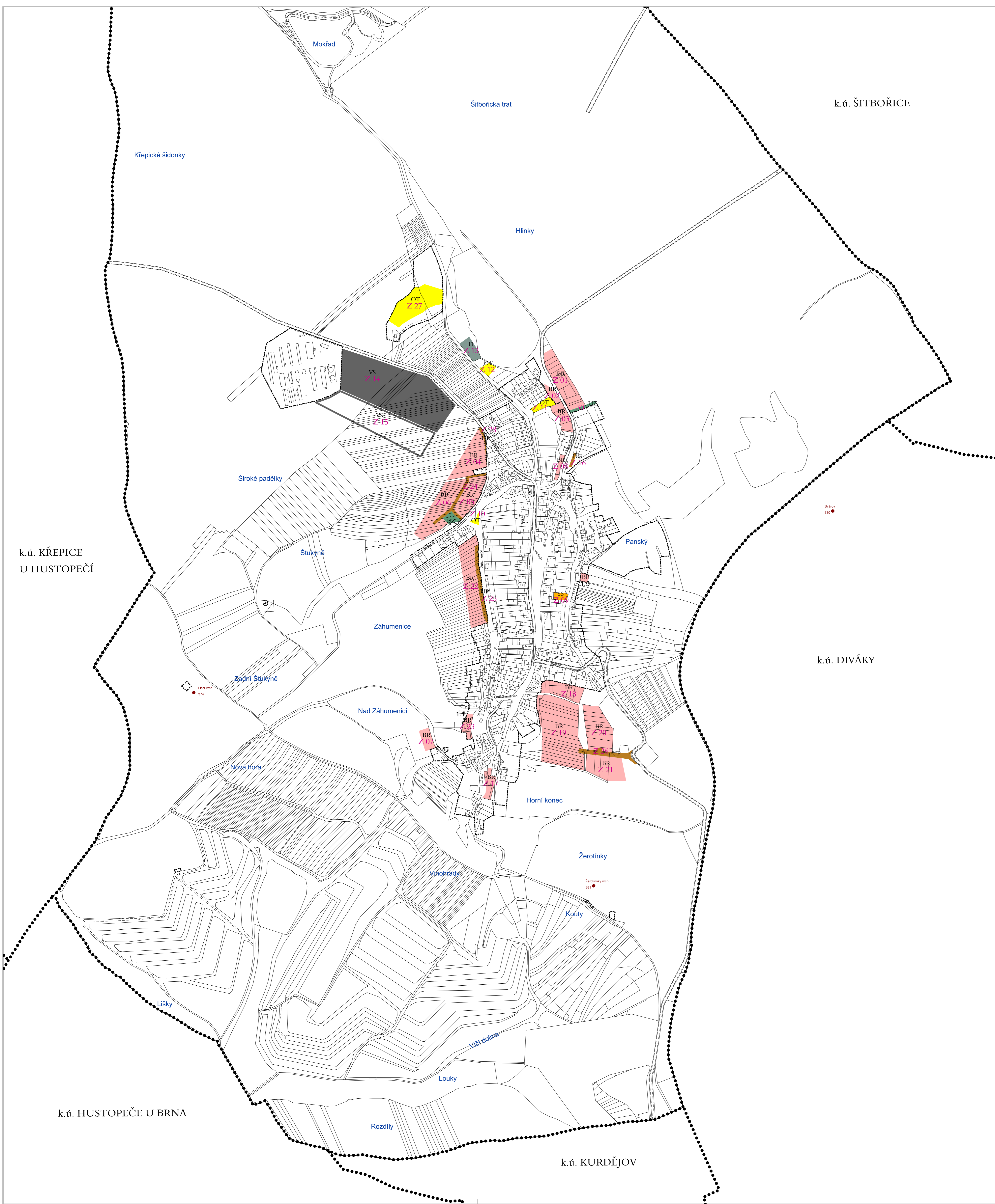



ÚP NIKOLČICE

PRÁVNÍ STAV PO ZMĚNĚ Č.1



POŘADÍ VYUŽITÍ ZASTAVITELNÝCH PLOCH A PLOCH PŘESTAVBY

LEŤAPA	ILEŤAPA	PLOCHY BYDLENÍ
		BR plochy bydlení v rodinných domech
		PLOCHY OBČANSKÉHO VYBAVENÍ
		OT plochy pro tělovýchovu a sport
		PLOCHY VÝROBY A SKLADOVÁNÍ
		VS plochy výroby a skladování
		ÚZEMÍ SMÍŠENÁ
		SS - plochy smíšené - vinné sklepy
		ÚZEMÍ OSTATNÍ
		UP plochy veřejných prostranství
		UZ plochy veřejné (parkové) zeleně
		TI plochy technické infrastruktury
		PLOCHY DOPRAVNÍ INFRASTRUKTURY
		DG plochy garáží

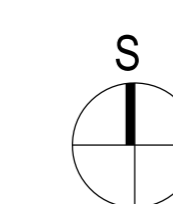
INFORMATIVNÍ ÚDAJE

	hranice katastrálních území
	hranice zastavěného území dle zákona č. 183/2006 Sb., k 21.11.2013
	značení zastavitelných ploch

KLAD LISTŮ

I.06B

I.06A



VÝKRES:	VÝKRES ETAPIZACE	1: 5 000	Č. VÝKRESU:	I.06
---------	------------------	----------	-------------	------

ZÁZNAM O ÚČINNOSTI

<p>Správní orgán, který územní plán vydal: Zastupitelstvo obce Nikolčice Pořadové číslo poslední změny: 1 Datum nabytí účinnosti: 28.10.2014 Pořizovatel: Městský úřad Hustopeče, odbor regionálního rozvoje Jméno a příjmení: Ing. arch. Lydie Filipová Funkce: Vedoucí odboru Podpis: (oprávněná úřední osoba pořizovatele)</p>	<p>(otisk úředního razítka)</p>
---	---------------------------------

k.ú. KŘEPICE
U HUSTOPEČÍ

k.ú. ŠITBOŘICE

k.ú. DIVÁKY

k.ú. HUSTOPEČE U BRNA

k.ú. KURDĚJOV