















K R U M V Í Ř

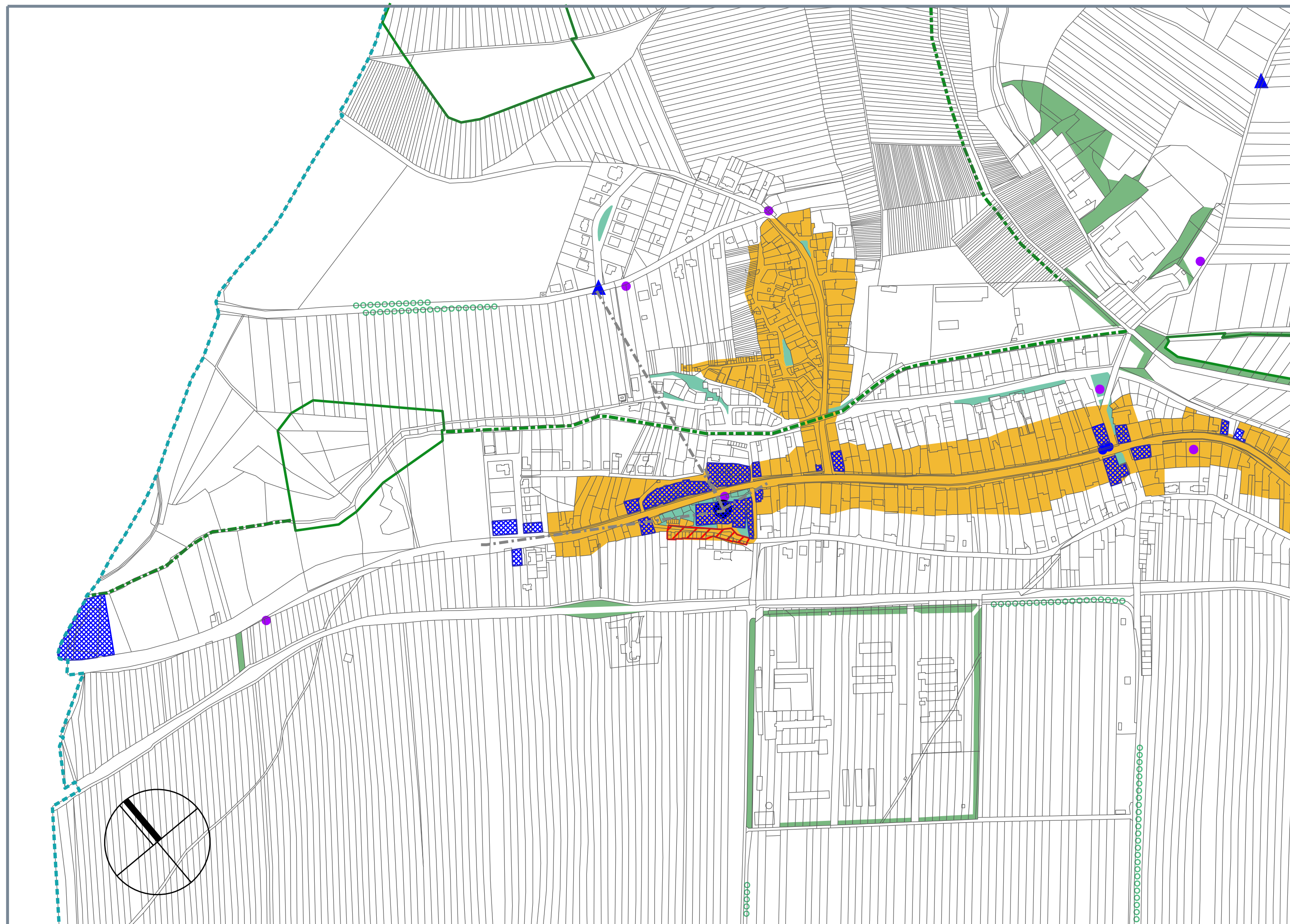
ÚZEMNÍ PLÁN, ZMĚNA Č. 2

PLOCHY SE SPECIFICKÝMI NÁROKY NA URBANISTICKOU KOMPOZICI

-  architektonicky a urbanisticky významné lokality - k ochraně a obnově
-  historické jádro obce
-  parky a významná veřejná zeleň v obci - k ochraně a obnově
-  urbanistické osy, pohledy a průhledy
-  pohledově exponovaná místa (nároží při hlavní ulici a silnici II.třídy)
-  architektonické dominanty
-  vyhlídkový bod, místa významných panoramatických pohledů na obec
-  architektonicky cenné stavby, kulturní hodnoty
-  místo významné události

PLOCHY SE SPECIFICKÝMI NÁROKY NA OCHRANU

-  významná zeleň v krajině (utvářející obraz krajiny)
-  významná zeleň v krajině - návrh doplnění a propojení
-  stromořadí v krajině - stávající



ZÁZNAM O ÚČINNOSTI ÚZEMNÍHO PLÁNU

Správní orgán, který změnu územního plánu vydal:		Zastupitelstvo Obce Krumvíř
Datum nabytí účinnosti Změny č. 2 ÚP Krumvíř		
Pořizovatel:	Obecní úřad Krumvíř, Krumvíř č.p. 184, 691 73	Razítko pořizovatele
Jméno a příjmení:	Jaroslav Komosný	
Funkce:	starosta Obce Krumvíř	
Podpis:		

**SCHÉMA URBANISTICKÉ
KOMPOZICE**

č.v.

S1