

KOBYLÍ

územní plán sídelního útvaru

změna č.4




PLOCHY A KORIDORY S MOŽNOSTÍ VYVLASTNĚNÍ
I UPLATNĚNÍ PŘEDKUPNÍHO PRÁVA (dle par. 170 a par. 101 STZ)


VYBRANÁ VEŘEJNÁ INFRASTRUKTURA (dle par. 2, odst. 1 písm.k1. a 2. STZ)


D dopravní infrastruktura

 komunikace a komunikace pro pěší

T technická infrastruktura

 el. vedení VN vzdušné
trafostanice VN/NN 22/0,4 kV

 plynové vedení STL

 vodovodní řady zásobovací


 kanalizace splašková výtlačná


PLOCHY A KORIDORY S MOŽNOSTÍ UPLATNĚNÍ
PŘEDKUPNÍHO PRÁVA (dle par. 101 STZ)

VYBRANÁ VEŘEJNÁ INFRASTRUKTURA (dle par. 2, odst. 1 písm.k3. a 4. STZ)

 P veřejná prostranství (parkoviště)


INFORMATIVNÍ ÚDAJE

 hranice zastavěného území

 hranice katastrálního území



VEŘEJNĚ PROSPĚŠNÉ STAVBY A ASANACE 1 : 5 000

Pořizovatel : MěÚ Hustopeče, odbor regionálního rozvoje		
Projektant : AR projekt, s.r.o., Hvězdoslavova 29, 627 00 Brno		
Datum zpracování : 09/2008		8
Vedoucí projektant : Ing.arch. Milan Huřík	Vypracovali : Ing.arch. Milan Huřík Ing.arch. Gabriela Cikánová Koucká	

PŘEHLED ZMĚN ÚZEMNÍHO PLÁNU

- 4.1 Návrh SZ - plochy smíšené živnostenské - vinařské provozovny
- 4.2 Návrh tras komunikací pro pěší
- 4.3 Zrušení návrhu drobné výroby mezi železnicí a Trkmankou (měřítka ÚPO k 3.5) - přesun do územních rezerv (náhrada za zábor ZPF vyvolaný změnou č. 4.4)
- 4.4 Návrh SZ - plochy smíšené živnostenské - vinařské provozovny
- 4.5 Návrh OR - plochy občanského vybavení - stravovací zařízení (penzion)
- 4.6 Návrh komunikačního propojení (místní komunikace)
- 4.7 Návrh OR - plochy občanského vybavení - stravovací zařízení
- 4.8 Návrh BR - plochy bydlení v rodinných domech
- 4.9 Návrh BR - plochy bydlení v rodinných domech
- 4.10 Návrh OR - plochy občanského vybavení - stravovací zařízení (penzion)
- 4.11 Návrh OS - plochy občanského vybavení - obchody a služby
- 4.12 Návrh HE - vodní toky a plochy v nezastavěném území (rybník)
- 4.13 Návrh SZ - plochy smíšené živnostenské
- 4.14 Návrh SZ - plochy smíšené živnostenské
- 4.15 Návrh DU - uliční prostory v zastavěném území obce, malá parkoviště
- 4.16 Návrh DU - uliční prostory v zastavěném území obce, malá parkoviště
- 4.17 Návrh ZZ - seřezí samostatných zahrad v intravilánu
- 4.18 Změna regulačního využití území

ZÁZNAM O ÚČINNOSTI ZMĚNY ÚZEMNÍHO PLÁNU

Správní orgán, který územní plán vydal: Zastupitelstvo obce Kobyličky	Razítko
Číslo jednací:	
Datum vydání:	
Datum nabytí účinnosti:	
Pořizovatel : Městský úřad Hustopeče, odbor regionálního rozvoje	Razítko
Jméno a příjmení oprávněné osoby pořizovatele:	
Funkce:	
Podpis:	