

ÚZEMNÍ PLÁN BOŘETICE

k.ú. Kobyly na Moravě

VEŘEJNĚ PROSPĚŠNÉ STAVBY A OPATŘENÍ, PRO KTERÉ JE MOŽNÉ VYVLÁSTNIT PRÁVA K POZEMKŮM A STAVBÁM

- VEŘEJNĚ PROSPĚŠNÉ STAVBY**
 D veřejná doprava a technická infrastruktura (plochy komunikací pro motorovou a pěší dopravu a plochy pro inženýrské sítě a stavby technického vybavení s nimi provozně související zařízení)
 D hlavní pěší komunikace
 D cyklistické stezky
- T veřejná technická infrastruktura (vedení a stavby technického vybavení s nimi provozně související zařízení)**
 - plynové vedení VTL
 - plynové vedení STL
 - kanalizace jednomá gravitační
 - kanalizace splaškové gravitační
 - kanalizace dešťové
 - kanalizace splaškové výtlačné
 - vodovodní řady zásobovací
 - přečerpávací stanice kanalizace
 - elektrické vedení VN kabelové
 - elektrické vedení VN vzdušné
 - trafostanice

- VEŘEJNĚ PROSPĚŠNÁ OPATŘENÍ**
 V - plochy pro založení územního systému ekologické stability
 V - protipovodňová opatření - záchranné příkopy
 V - protipovodňová opatření - retenční nádrže

- KORIDORY TECHNICKÉ INFRASTRUKTURY**
 K - koridor technické infrastruktury pro umístění VTL plynovodu

- OSTATNÍ VEŘEJNĚ PROSPĚŠNÁ OPATŘENÍ**
 plochy určené k upřesnění protierozních opatření v pozemkových úpravách

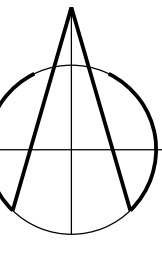
VEŘEJNĚ PROSPĚŠNÉ STAVBY A OPATŘENÍ, PRO KTERÉ JE MOŽNÉ UPLATNIT PŘEDKUPNÍ PRÁVO

- P plochy pro veřejné prostranství, parky, plochy veřejné zeleně
 D veřejná doprava a technická infrastruktura (plochy komunikací pro motorovou a pěší dopravu a plochy pro inženýrské sítě a stavby technického vybavení s nimi provozně související zařízení)
 T veřejná technická infrastruktura (vedení a stavby technického vybavení s nimi provozně související zařízení)

- INFORMATIVNÍ ÚDAJE**
 hranice řešeného území (= hranice k.ú. Bořetice u Hustopečí)
 hranice katastrálních území

klad listů

A
B
C



k.ú. Němčičky u Hustopečí

VEŘEJNĚ PROSPĚŠNÉ STAVBY, VEŘEJNĚ PROSPĚŠNÁ OPATŘENÍ A ASANACE 1 : 5.000

I. 05

ZÁZNAM O ÚČINNOSTI ÚZEMNÍHO PLÁNU

| | |
|--|------------------------|
| Správní orgán, který územní plán vydal: Zastupitelstvo obce Bořetice | |
| Datum nabytí účinnosti: | |
| Poradová: Místní úřad Hustopeče, odbor regionálního rozvoje | |
| Jméno a příjmení oprávněné osoby pořizovatele: Ing. arch. Lydie Filipová | |
| Funkce: vedoucí odboru regionálního rozvoje | |
| Podpis: | otisk úředního razítka |

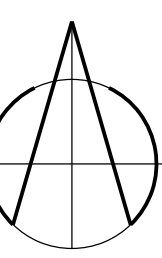
Mapový podklad odvzeten z digitální katastrální mapy © KU Hustopeče. Výškopis odvzeten z map Zábudí © CUZK Praha

k.ú. Němčičky u Hustopečí

k.ú. Kobyly na Moravě

klad listů

A
B
C



VEŘEJNĚ PROSPĚŠNÉ STAVBY, VEŘEJNĚ PROSPĚŠNÁ OPATŘENÍ A ASANACE 1 : 5.000

I. 05

ZÁZNAM O ÚČINNOSTI ÚZEMNÍHO PLÁNU

| | |
|--|------------------------|
| Správní orgán, který územní plán vydal: Zastupitelstvo obce Bořetice | |
| Datum nabytí účinnosti: | |
| Poradová: Místní úřad Hustopeče, odbor regionálního rozvoje | |
| Jméno a příjmení oprávněné osoby pořizovatele: Ing. arch. Lydie Filipová | |
| Funkce: vedoucí odboru regionálního rozvoje | |
| Podpis: | otisk úředního razítka |


Mapový podklad odvzeten z digitální katastrální mapy © KU Hustopeče. Výškopis odvzeten z map Zábudí © CUZK Praha

k.ú. Velké Pavlovice

k.ú. Vrbice u
Velkých Pavlovic

klad listů

A
B
C



VEŘEJNĚ PROSPĚŠNÉ STAVBY, VEŘEJNĚ PROSPĚŠNÁ OPATŘENÍ A ASANACE 1 : 5.000

I. 05

ZÁZNAM O ÚČINNOSTI ÚZEMNÍHO PLÁNU

| | |
|--|------------------------|
| Správní orgán, který územní plán vydal: Zastupitelstvo obce Bořetice | |
| Datum nabytí účinnosti: | |
| Poradová: Místní úřad Hustopeče, odbor regionálního rozvoje | |
| Jméno a příjmení oprávněné osoby pořizovatele: Ing. arch. Lydie Filipová | |
| Funkce: vedoucí odboru regionálního rozvoje | |
| Podpis: | otisk úředního razítka |

Mapový podklad odvzeten z digitální katastrální mapy © KU Hustopeče. Výškopis odvzeten z map Zábudí © CUZK Praha

k.ú. Velké Pavlovice

k.ú. Bořetice u Hustopečí

k.ú. Velké Pavlovice