

ODŮVODNĚNÍ ÚZEMNÍHO PLÁNU BOŘETICE

k.ú. Kobylí na Moravě

ZASTAVĚNÉ ÚZEMÍ

hranice zastavěného území dle zákona č. 183/2006 Sb., k 17.07.2013

DŮVOD ZÁBORU ZEMĚDĚLSKÉHO PŮDNÍHO FUNDU VYPLYVAJÍCÍ Z ÚP BOŘETICE

- Z01** mačeni zastavěných ploch
- ZABORY JIŽ ODSOUHLAŠENÉ V ÚPO BOŘETICE**
- BR plochy bydlení - v rodinných domech
 - BC plochy bydlení - bylení čisté
 - OM plochy občanského vybavení - agorantika
 - OE plochy občanského vybavení - vzdělávání, sociální služby, zdravotní služby, kultura, veřejná správa
 - OS plochy občanského vybavení - prodej, služby, ubytování, stravování
 - OT plochy občanského vybavení - tělovýchova a sport
 - UZ plochy veřejných prostranství - veřejná (parková) zeleň
 - SV plochy smíšené výroby - vinné sklepy a rekreace
 - RK plochy rekreace - rekreace se specifickým výtvarným
 - DP plochy dopravní infrastruktury - záchranná parkoviště
 - VD plochy výroby a skladování - výroba drobná
 - VS plochy výroby a skladování
 - TI plochy technické infrastruktury - inženýrské sítě
 - UP plochy veřejných prostranství - místní komunikace a veřejná prostranství
 - NK plochy zeleně - zeleň krajinná
 - NV plochy vodní a vodohospodářské
 - cyklostezky
 - niverny nevyvolávající zábor ZPF (nezemědělské pozemky)
- ZABORY ZPF NOVĚ VYMEZENÉ ÚP BOŘETICE**
- BR plochy bydlení - v rodinných domech
 - BC plochy bydlení - bylení čisté
 - OS plochy občanského vybavení - prodej, služby, ubytování, stravování
 - SVS plochy smíšené výroby - vinné sklepy a rekreace
 - TI plochy technické infrastruktury - inženýrské sítě
 - UP plochy veřejných prostranství - místní komunikace a veřejná prostranství
 - NV plochy vodní a vodohospodářské
 - UZ plochy veřejných prostranství - veřejná (parková) zeleň
- PLOCHY NAVRÁCENÉ DO ZPF**

INFORMATIVNÍ ÚDAJE

- 0.08.10 III**
- hranice BPEJ
 - biotní půdní ekologická jednotka (BPEJ)
 - třída ochrany ZPF
 - I. třída ochrany ZPF
 - II. třída ochrany ZPF
 - III. třída ochrany ZPF
 - IV. třída ochrany ZPF
 - V. třída ochrany ZPF
 - les
 - hranice řešeného území (= hranice k.ú. Bořetice u Hustopeč)
 - hranice katastrálních území
 - odvodňované plochy
 - významný vodní tok Trkanka
 - vodní plochy
 - visuální trati

k.ú. Němčičky u Hustopeč

k.ú. Němčičky u Hustopeč

k.ú. Velké Pavlovice

k.ú. Velké Pavlovice

k.ú. Kobylí na Moravě

k.ú. Vrčice u Velkých Pavlovic

k.ú. Bořetice u Hustopeč

k.ú. Velké Pavlovice

klad listů

A
B
C

č. výkresu

II. 03

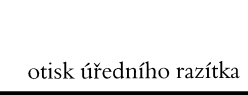
PŘEDPOKLÁDANÉ ZÁBORY
PŮDNÍHO FUNDU 1 : 5.000

ZÁZNAM O ÚČINNOSTI ÚZEMNÍHO PLÁNU

Správní orgán, který územní plán vydal:
Zastupitelstvo obce Bořetice

Datum nabytí účinnosti:

Poradováč: Městský úřad Hustopeč, odbor regionálního rozvoje
Jméno a příjmení oprávněné osoby pořizovatele: Ing. arch. Lydie Filipová
Funkce: vedoucí odboru regionálního rozvoje

Podpis:  otisk úředního razítka

Mapový podklad odvozen z digitální katastrální mapy © KÚ Hustopeč. Výkres odvozen z map. Základ © ČUZK Praha

klad listů

A
B
C

č. výkresu

II. 03

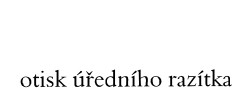
PŘEDPOKLÁDANÉ ZÁBORY
PŮDNÍHO FUNDU 1 : 5.000

ZÁZNAM O ÚČINNOSTI ÚZEMNÍHO PLÁNU

Správní orgán, který územní plán vydal:
Zastupitelstvo obce Bořetice

Datum nabytí účinnosti:

Poradováč: Městský úřad Hustopeč, odbor regionálního rozvoje
Jméno a příjmení oprávněné osoby pořizovatele: Ing. arch. Lydie Filipová
Funkce: vedoucí odboru regionálního rozvoje

Podpis:  otisk úředního razítka

Mapový podklad odvozen z digitální katastrální mapy © KÚ Hustopeč. Výkres odvozen z map. Základ © ČUZK Praha

klad listů

A
B
C

č. výkresu

II. 03


PŘEDPOKLÁDANÉ ZÁBORY
PŮDNÍHO FUNDU 1 : 5.000

ZÁZNAM O ÚČINNOSTI ÚZEMNÍHO PLÁNU

Správní orgán, který územní plán vydal:
Zastupitelstvo obce Bořetice

Datum nabytí účinnosti:

Poradováč: Městský úřad Hustopeč, odbor regionálního rozvoje
Jméno a příjmení oprávněné osoby pořizovatele: Ing. arch. Lydie Filipová
Funkce: vedoucí odboru regionálního rozvoje

Podpis:  otisk úředního razítka

Mapový podklad odvozen z digitální katastrální mapy © KÚ Hustopeč. Výkres odvozen z map. Základ © ČUZK Praha