
















L E G E N D A

- | | | | |
|---|-----------------------|---|-----------------------|
|  | stávající objekty |  | soukromá zeleň |
|  | nově navržené objekty |  | zeleň veřejná, parky |
|  | místní komunikace |  | zeleň izolační |
|  | chodníky |  | dětská hřiště |
|  | parkování |  | sportovní zařízení |
|  | obytná zóna |  | hranice řešené plochy |

	ÚZEMNÍ STUDIE - HUSTOPEČE S3		
	NÁVRH ZASTAVĚNÍ - ZÁPADNÍ SEKTOR MĚSTA		
OBJEDNATEL: MĚSTO HUSTOPEČE			
POŘIZOVATEL: MÚ HUSTOPEČE, ODBOR ÚZEMNÍHO PLÁNOVÁNÍ			
ZHOTOVITEL: ING.ARCH. MILOŠ KLEMENT			ČÍSLO PARÉ:
AUTOŘI: ING.ARCH. JIŘÍ FIXEL, ING.ARCH. MILOŠ KLEMENT, ING.ARCH. ZBYNĚK PECH, ING.ARCH. PETR TODOROV			
SPOLUPRÁCE:			
ÚPP: ÚZEMNÍ STUDIE	DATUM: 06/2023	MĚŘÍTKO: 1 : 4 000	ČÍSLO VÝKRESU: 11