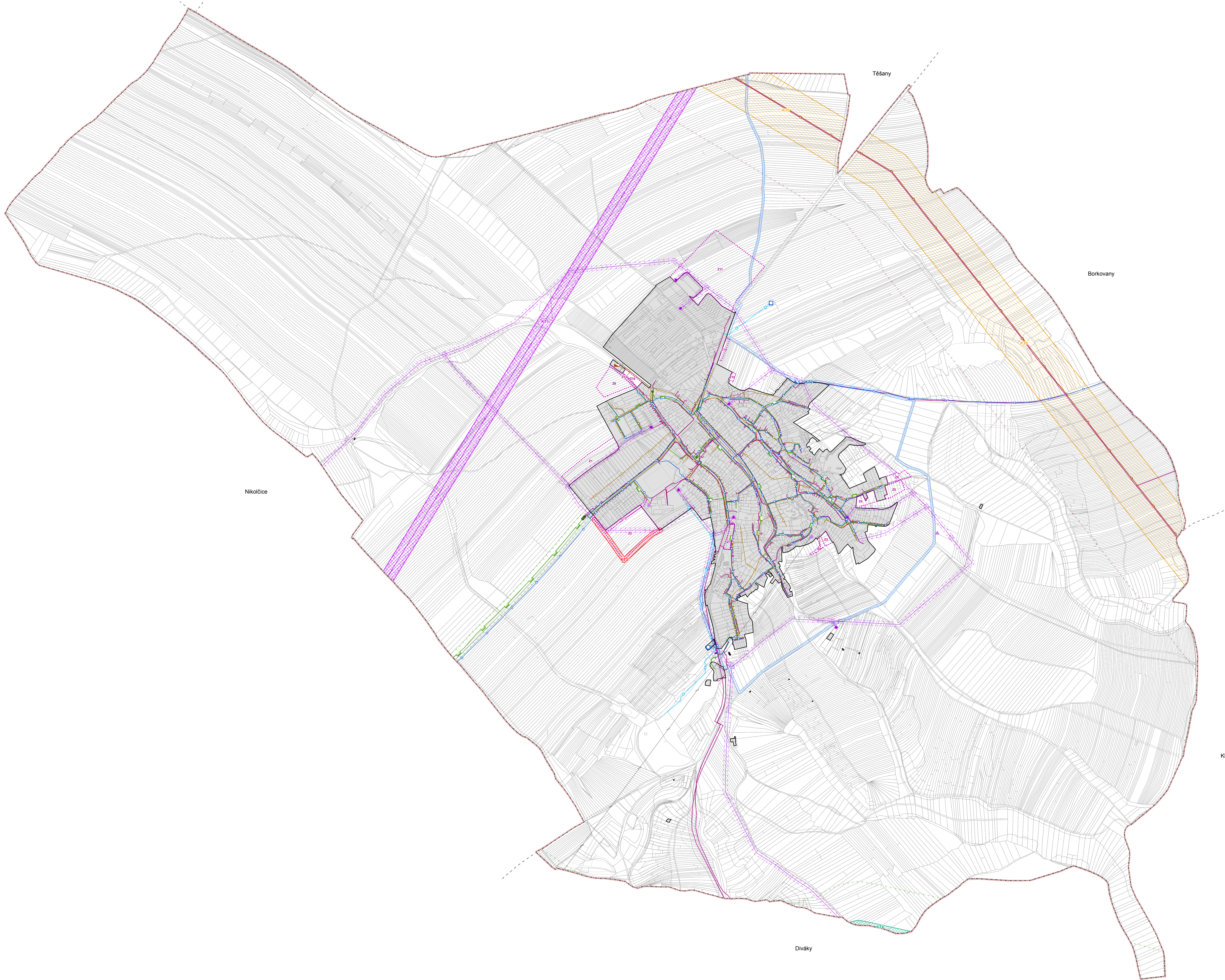


ÚZEMNÍ PLÁN ŠITBOŘICE

VÝKRES TECHNICKÉ INFRASTRUKTURY



- stav návrh územní rezerva
- ### ZÁKLADNÍ ČLENĚNÍ ÚZEMÍ
- hranice řešeného území - shodné s hranicemi obce
 - hranice katastrálního území
 - zastavěné území k 20. 12. 2013
 - zastavitelná plocha
- ### TECHNICKÁ INFRASTRUKTURA
- čistírna odpadních vod
 - kanalizace
 - technologický objekt zásobování plynem
 - plynovod - VTL
 - plynovod - STL
 - plynovod - NTL
 - bezpečnostní pásmo plynovodu a technolog. objektu zásobování plynem - VTL a VVTL
 - koridor pro VVTL plynovod
 - elektrická stanice
 - nadzemní vedení elektrické sítě - VVN 220 kV
 - nadzemní vedení elektrické sítě - VN 35 kV
 - nadzemní vedení elektrické sítě - NN
 - ochranné pásmo vedení elektrické sítě a elektrické stanice
 - koridor pro přestavbu stávajícího vedení elektrické sítě 220 kV na 400 kV
 - koridor pro přeložku vedení elektrické sítě VN 35 kV
 - vodojem
 - čerpací stanice na vodovodní síti
 - vodovod
 - vodovod užitkové vody
 - koridor územní rezervy pro vodovodní přivaděč
 - ropovod a produktovod (souběh vedení)
 - ochranné pásmo ropovodu a produktovodu
 - koridor územní rezervy pro zdvojení ropovodu Družba
 - ▲ elektronické komunikační zařízení
 - komunikační vedení - kabelové
 - komunikační vedení - radioreléová trasa

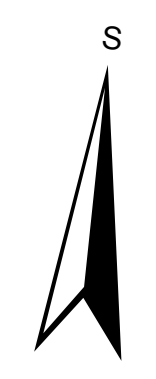
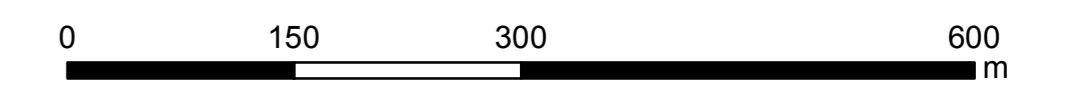
Nikolčice

Těšany

Borkovany

Klobouky u Brna

Diváky



ZÁZNAM O ÚČINNOSTI	
Správní orgán, který územní plán vydal:	Zastupitelstvo obce Šitbořice
Datum nabytí účinnosti územního plánu:	
Polizovatel:	Městský úřad Hustopeče - odbor regionálního rozvoje
Oprávněná úřední osoba pořizovatele:	Ing. arch. Lydie Filipová
Funkce:	vedoucí odboru
Podpis:	
Razítko pořizovatele:	

ÚZEMNÍ PLÁN ŠITBOŘICE	
D4 - VÝKRES TECHNICKÉ INFRASTRUKTURY	
Měřítko: 1 : 5 000	2014