

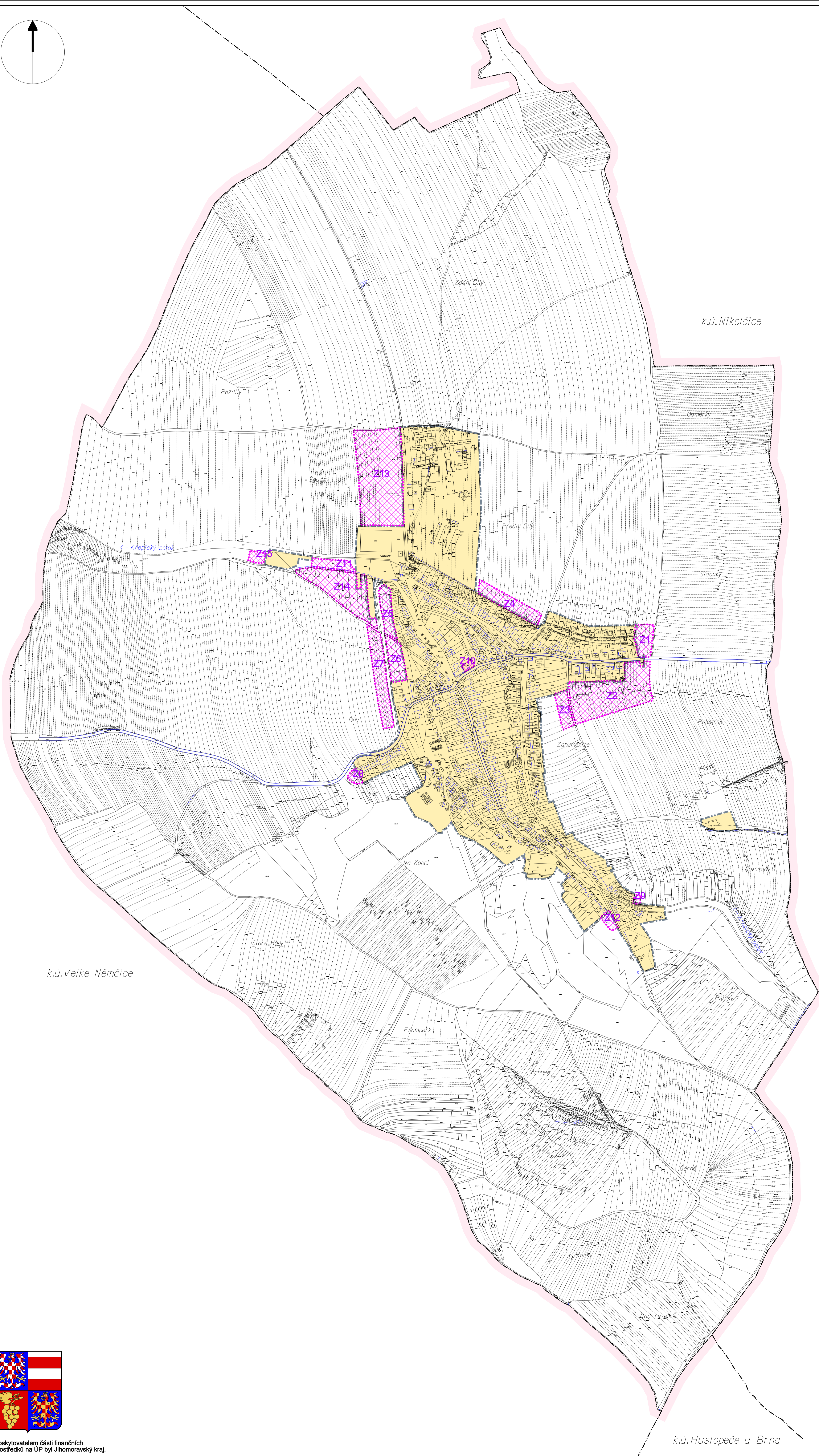


ÚZEMNÍ PLÁN KŘEPICE



ZÁKLADNÍ ČLENĚNÍ ÚZEMÍ
 - - - - - hranice řešeného území obce Křepice
 - - - - - zastavěné území (stav 08/2010)
 - - - - - zastavitelné plochy Z1-15

POZNÁMKY
 1) Nejsou vymezeny plochy ani koridory pro územní rezervy.
 2) Nejsou vymezeny plochy přestavby.
 3) Nejsou vymezeny plochy ani koridory, jejichž změna využití by byla podmíněna zpracováním evidované územní studie nebo zpracováním a vydáním regulačního plánu.



Poskytovatelem částí finančních prostředků na ÚP byl Jihočeský kraj.

ZÁZNAMO ÚČINNOSTI

vyděl nověni orgán: ZASTUPITELSTVO OBCE KŘEPICE	razítko obce:
číslo jednací: _____	
datum vydání: _____	
datum účinnosti: _____	
podpis: _____	
pořizovatel: MĚSTSKÝ ÚŘAD HUSTOPEČE Obzor regionálního rozvoje	razítko pořizovatele:
RNDr. LEOS VEJPUŠTEK vedoucí ORR MÚÚ Hustopeče	podpis: _____

pořizovatel : Městský úřad Hustopeče
 zpracovatel : Ing. arch. Jiří Hála, atelier Brno
 zakázka : ÚP-90/2008, 09/2009, 08/2010

1. VÝKRES ZÁKLADNÍHO ČLENĚNÍ ÚZEMÍ

1 : 5 000

k.ú. Hustopeče u Brna