












Legenda jevů územního plánu





-  hranice řešeného území
- koridory změn**
-  **D koridor** Koridor dopravní infrastruktury
-  Doprava cyklotrasy - stav
- Územní systém ekologické stability**
-  **NRBC** nadregionální biocentrum - návrh
-  **NRBK** nadregionální biokoridor - návrh
-  **RBC** regionální biocentrum - návrh
-  **RKB** regionální biokoridor - návrh

Zásady územního rozvoje Jihomoravského kraje ve znění Aktualizací č. 1. a 2.
 I.2. Výkres ploch a koridorů nadmístního významu, včetně územního systému ekologické stability
 Legenda jevů dotýkajících se řešeného území

DOPRAVNÍ INFRASTRUKTURA

- dle PÚR**
-  **nadmístní** koridor pro silniční dopravu
-  veřejný terminál s vazbou na logistické centrum
-  koridor pro železniční dopravu
-  terminál IDS

ÚZEMNÍ SYSTÉM EKOLOGICKÉ STABILITY

- ÚSES - plocha pro:
-  nadregionální biocentrum
-  regionální biocentrum
- ÚSES - koridor pro:
-  nadregionální biokoridor
-  regionální biokoridor

Podkladová mapa:
 Základní mapa ČR 1 : 10 000 (Zdroj ČUZK)

Název dokumentace: Změna č. 4 Územního plánu Hustopeče		
Název výkresu: Širší vztahy	Měřítko: 1 : 50 000	Datum: 6 / 2023
Část dokumentace: II. Odůvodnění	Číslo výkresu: D2	Číslo paré: