




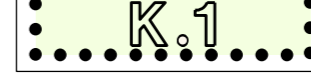

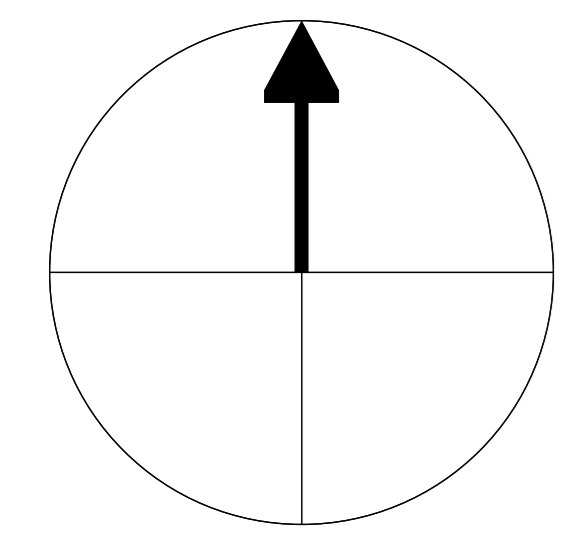
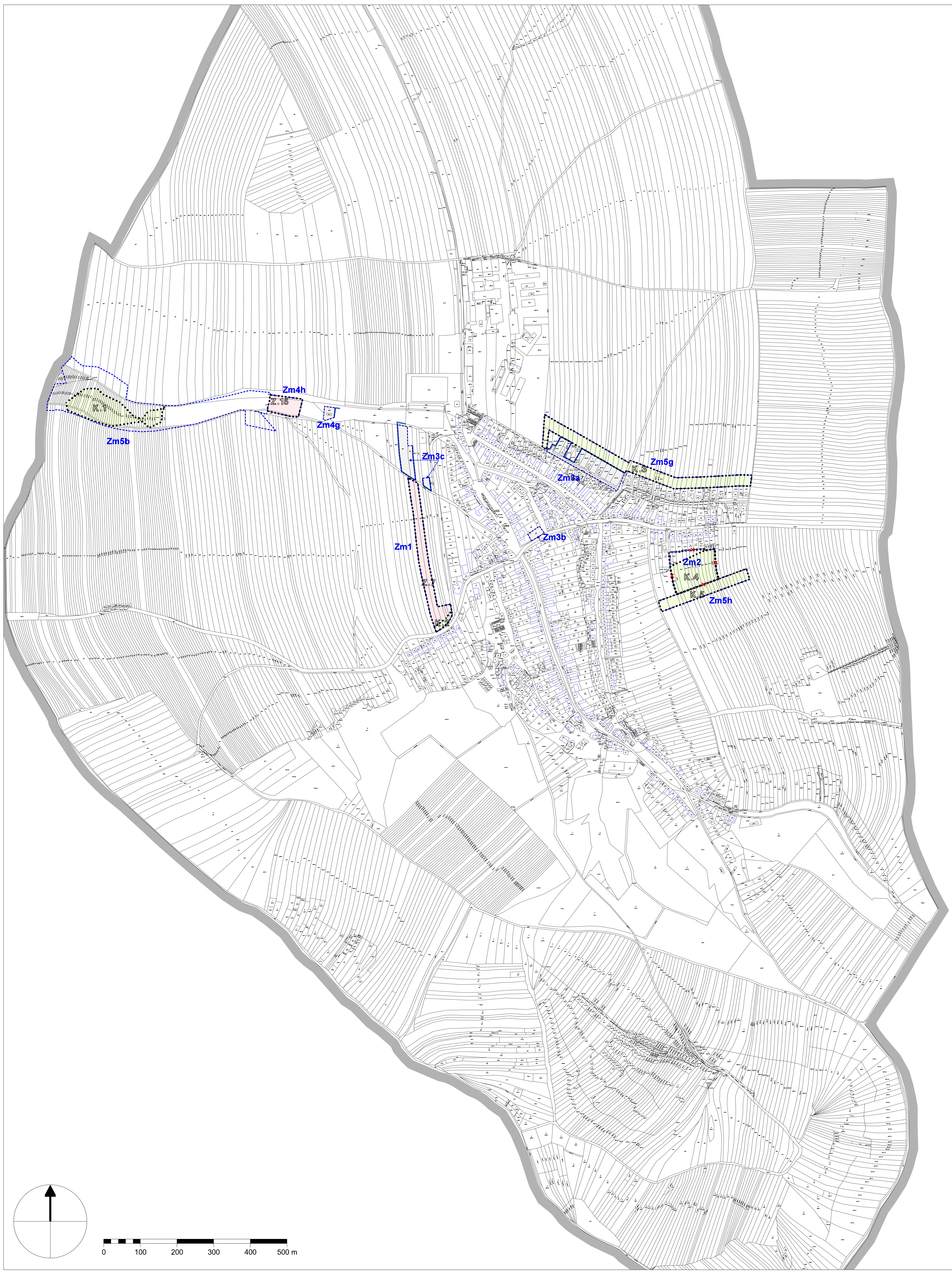


KŘEPICE

ZÁKLADNÍ ČLENĚNÍ

-  hranice řešeného území
-  hranice dílčích změn č. 2 a jejich označení **Zm1-5**
-  hranice zastavěného území - aktualizace k 31.8.2023
-  vymezené zastavitelné plochy
-  rušená část zastavitelné plochy
-  plochy změn v krajině

Je navrženo rozšíření zastavitelné plochy Z.7 a s tím související zredukování zastavitelné plochy Z.2. Již využitá zastavitelná plocha Z.10 je převedena do ploch stávajících. Využití části zastavitelných ploch Z.4, Z.14 jsou převedeny do stávajících ploch a zahrnuty do zastavěného území. Je navrženo rozšíření zastavitelné plochy Z.15 podle již vydaného ÚR k ČOV.



| ZÁZNAM O ÚČINNOSTI | |
|--|-----------------|
| Změnu č. 2 vydal správní orgán: ZASTUPITELSTVO OBCE KŘEPICE | |
| Datum nabytí účinnosti: | |
| Pořizovatel: MĚSTSKÝ ÚŘAD HUSTOPEČE Odbor územního plánování | Úřední razítko: |
| Oprávněná úřední osoba: Ing. arch. Lydie Filipová vedoucí odboru | |
| Podpis: | |