

ÚZEMNÍ PLÁN
VELKÉ HOSTĚŘÁDKY
ÚPLNÉ ZNĚNÍ PO ZMĚNĚ č. 1

k.ú. KOBĚŘICE U BRNA

k.ú. BOŠOVICE

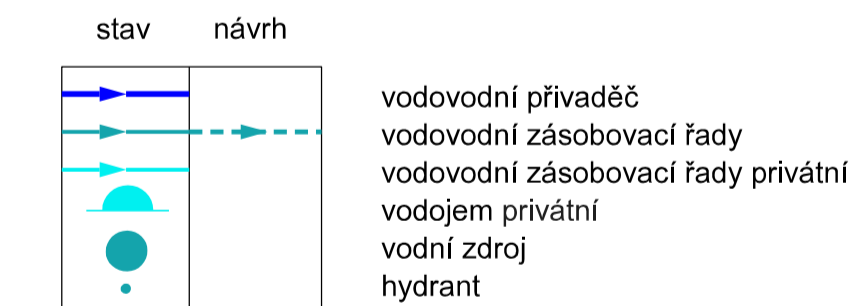
k.ú. DAMBOŘICE

k.ú. BORKOVANY

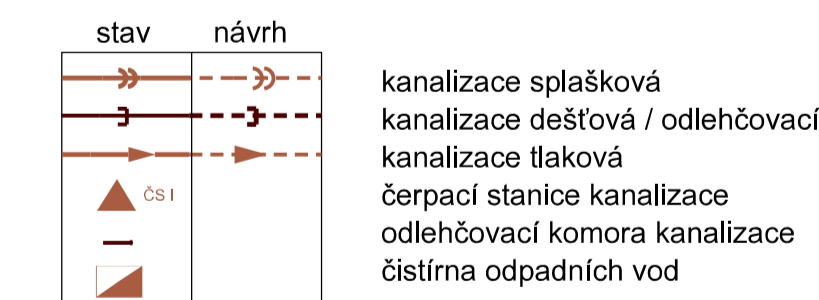
k.ú. BOHUMILICE

k.ú. KLOBOUKY U BRNA

ZÁSOBOVÁNÍ VODOU

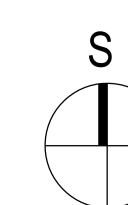
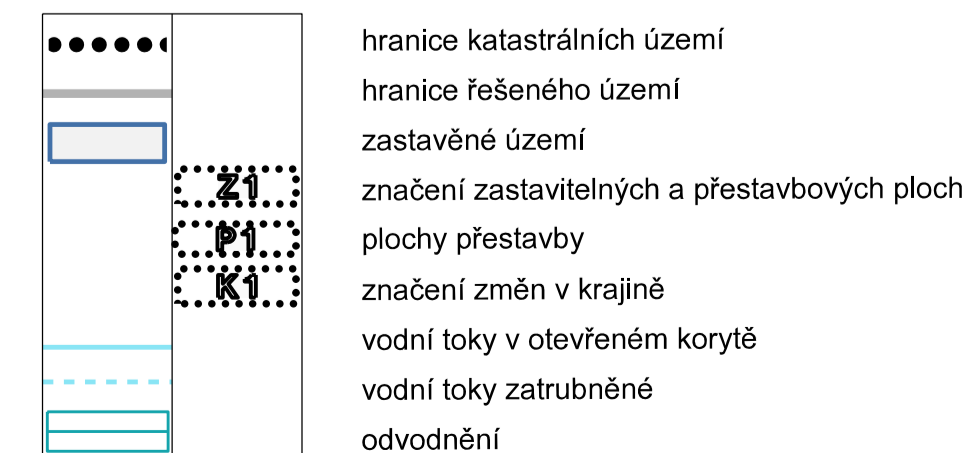


ODKANALIZOVÁNÍ



PLOCHY A KORIDORY, VE KTERÝCH JE ROZHODOVÁNÍ O ZMĚNÁCH V ÚZEMÍ PODMÍNĚNO
zpracováním územní studie

INFORMATIVNÍ ÚDAJE



POŘIZOVATEL: Městský úřad Hustopče, odbor územního plánování	Č. VÝKRESU: 1.04
DATUM ZPRACOVÁNÍ: 06/2023	
VÝKRES: TECHNICKÁ INFRASTRUKTURA VODNÍ HOSPODÁŘSTVÍ	1:5 000

ZÁZNAM O ÚČINNOSTI	
Spisovací orgán, který územní plán vydal: Zastupitelstvo obce Velké Hostěřádky	
Datum nabytí účinnosti:	
Porizovatel: Městský úřad Hustopče, odbor územního plánování	
Oprávněná osoba: Ing. arch. Lydie Pálková	
Funkce: vedoucí odboru	
Podpis:	(obrázku úředního razítka)