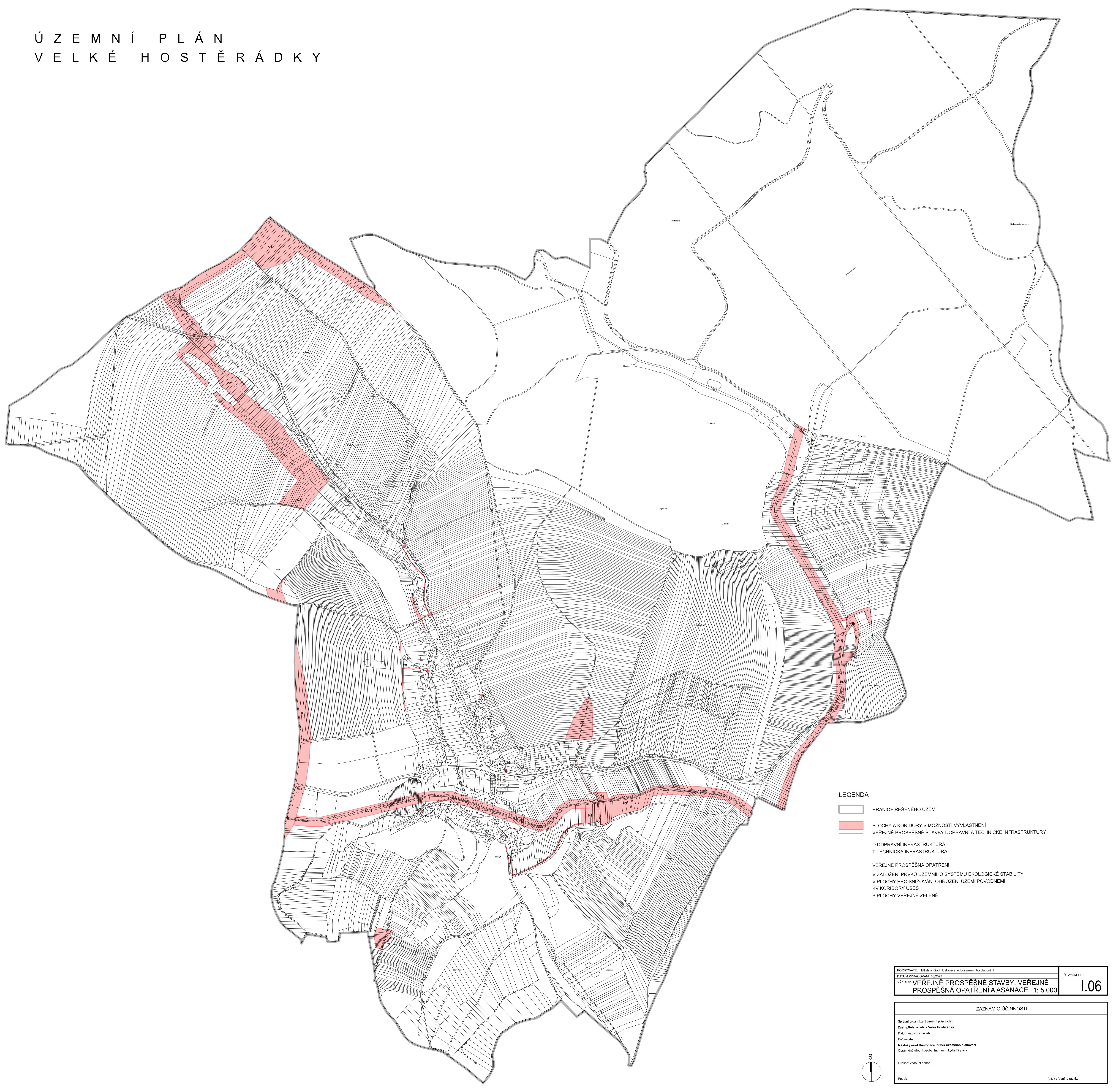










ÚZEMNÍ PLÁN  
VELKÉ HOSTĚŘÁDKY



LEGENDA

-  HRANICE ŘEŠENÉHO ÚZEMÍ
-  PLOCHY A KORIDORY S MOŽNOSTÍ VYVLASTNĚNÍ  
VEŘEJNĚ PROSPĚŠNÉ STAVBY DOPRAVNÍ A TECHNICKÉ INFRASTRUKTURY
-  D DOPRAVNÍ INFRASTRUKTURA
-  T TECHNICKÁ INFRASTRUKTURA
-  VEŘEJNĚ PROSPĚŠNÁ OPATŘENÍ  
V ZALOŽENÍ PRVKŮ ÚZEMNÍHO SYSTÉMU EKOLOGICKÉ STABILITY
-  V PLOCHY PRO SNIŽOVÁNÍ OHROŽENÍ ÚZEMÍ POVODNĚMI
-  KV KORIDORY USES
-  P PLOCHY VEŘEJNĚ ZELENÉ

POŘIZOVATEL: Městský úřad Hostopce, odbor územního plánování	Č. VÝKRESU: 1.06
datum zpracování: 06/2023	
VÝKRES: VEŘEJNĚ PROSPĚŠNÉ STAVBY, VEŘEJNĚ PROSPĚŠNÁ OPATŘENÍ A ASANACE 1: 5 000	

ZÁZNAM O ÚČINNOSTI	
Správní orgán, který územní plán vydal: <b>Zastupitelstvo obce Velké Hostěradky</b>	
Datum nabytí účinnosti:	
Porizovatel: <b>Městský úřad Hostopce, odbor územního plánování</b>	
Oprávněná osoba: Ing. arch. Lydie Filzová	
Funkce: vedoucí odboru	
Podpis:	(obrázku úředního razítka)

