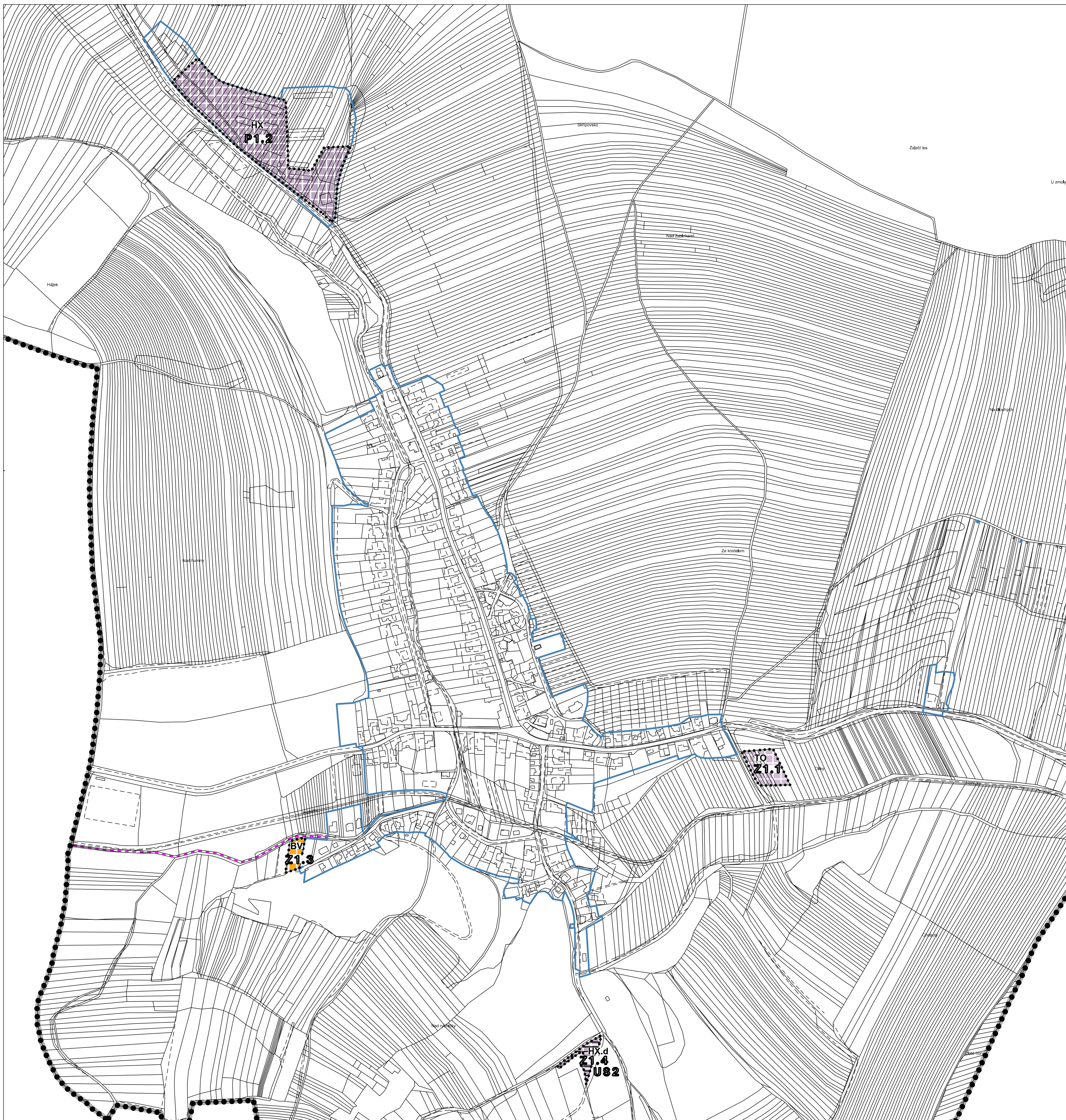













ZMĚNA č.1 ÚZEMNÍHO PLÁNU VELKÉ HOSTĚŘÁDKY




LEGENDA

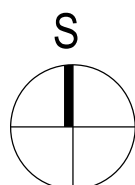
-  BV bydlení venkovské
-  HX plocha smíšená výrobní jiné
-  HX plochy smíšené výrobní jiné - drobné
-  TO nakládání s odpady
-  místní komunikace
-  hlavní pěší trasy
-  hranice řešeného území
-  hranice zastavěného území
-  zastavitelné plochy
-  plochy přestavby
- 1.3** označení změn č.1 Územního plánu Velké Hostěřádky

PLOCHY A KORIDORY, VE KTERÝCH JE ROZHODOVÁNÍ O ZMĚNÁCH V ÚZEMÍ PODMÍNĚNO

-  **US2** zpracováním územní studie

INFORMATIVNÍ ÚDAJE

-  hranice katastrálních území



POŘIZOVATEL: Městský úřad Hustopeče, odbor územního plánování		Č. VÝKRESU: 1.02
Datum zpracování: 06/2023		
VÝKRES:	HLAVNÍ VÝKRES (MĚNĚNÉ ČÁSTI HLAVNÍHO VÝKRESU)	1: 5 000

ZÁZNAM O ÚČINNOSTI	
<p>Název dokumentace: Územní plán Velké Hostěřádky - změna č.1</p> <p>Správní orgán, který dokumentaci vydal: Zastupitelstvo obce Velké Hostěřádky</p> <p>Datum nabytí účinnosti:</p> <p>Pořizovatel: Městský úřad Hustopeče, odbor územního plánování Oprávněná úřední osoba: Ing. arch. Lydie Filipová</p> <p>Funkce: vedoucí odboru</p> <p>Podpis:</p>	<p>otisk úředního razítka</p>