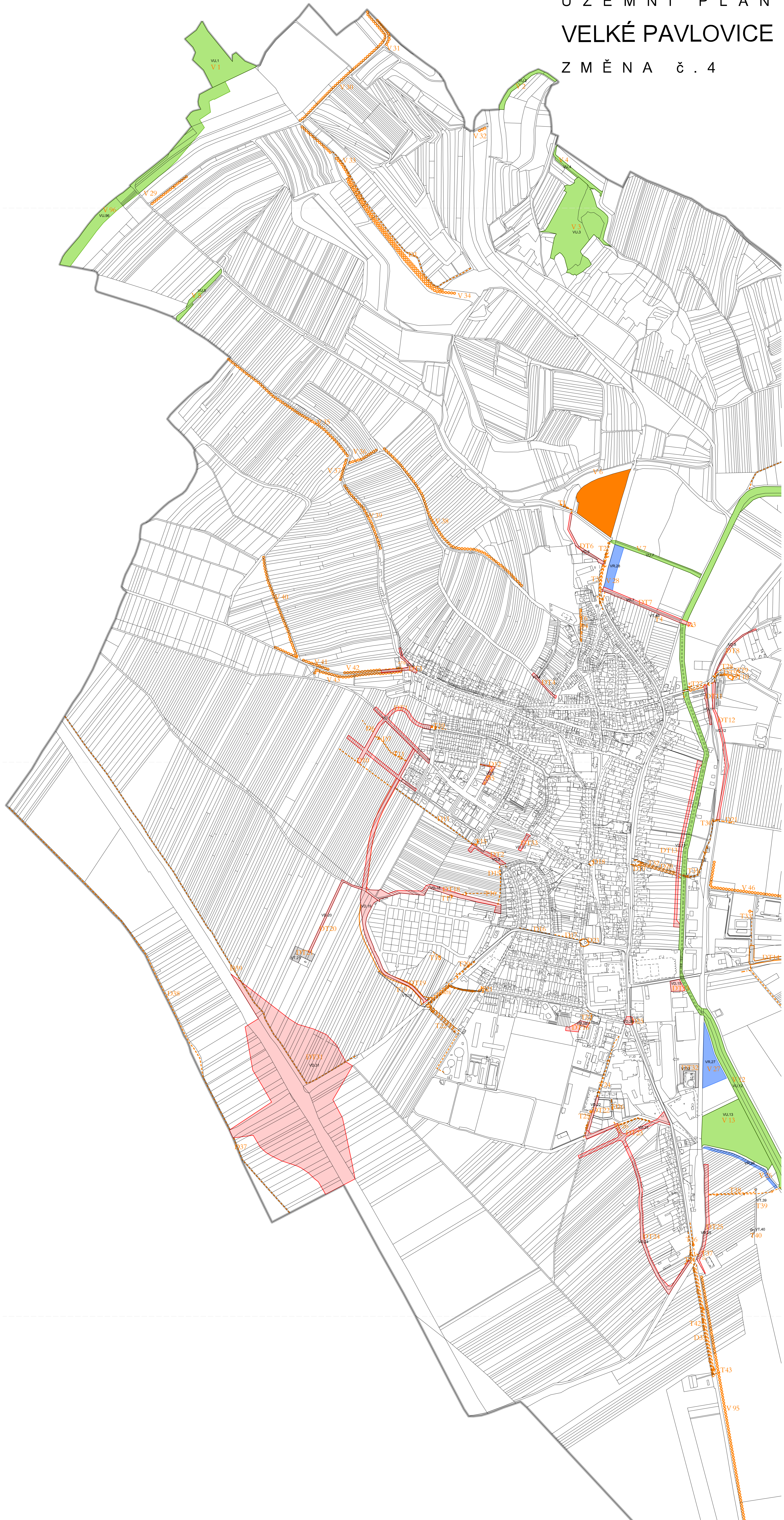
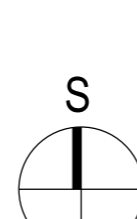


ÚZEMNÍ PLÁN VELKÉ PAVLOVICE ZMĚNA č. 4

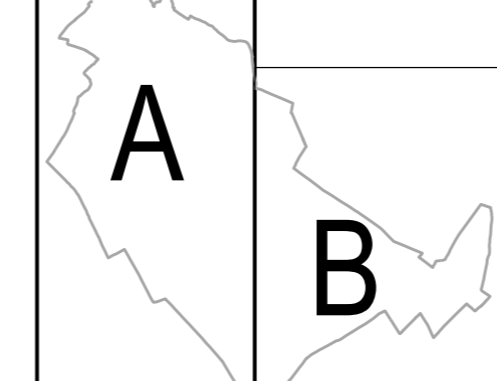


LEGENDA

- HRANICE ŘEŠENÉHO ÚZEMÍ
- VPS / VPO technické infrastruktury vyjádřené linií
- VPS dopravní infrastruktury s možností vyvlastnění
- VT
- VPS technické infrastruktury s možností vyvlastnění
- VR
- VPS / VPO pro zvyšování retenčních schopností území s možností vyvlastnění
- VU
- VPO pro založení prvků územního systému ekologické stability s možností vyvlastnění
- rušené VPS / VPO, včetně označení
- Koridor veřejně prospěšné stavby - TEPO8 - VTL plynovod Brumovice - Trávkanský Dvůr



KLAD LISTŮ



NÁZEV DOKUMENTACE	
Změna č.4 územního plánu Velké Pavlovice	
VYKRES: VEŘEJNĚ PROSPĚŠNÉ STAVBY, VEŘEJNĚ PROSPĚŠNÁ OPATŘENÍ A ASANACE 1: 5 000	Č. VÝKRESU: 1.06A

ZÁZNAM O ÚČINNOSTI	
Název dokumentace: Územní plán Velké Pavlovice Správní orgán, který poslední změnu vydal: Zastupitelstvo města Velké Pavlovice Pořadové číslo poslední změny: Změna č.4 Datum mezní účinnosti:	
Pořizovatel: Městský úřad Hustopeče, odbor územního plánování Oprávněná úřední osoba pořizovatele: Ing. arch. Lydie Filipová Jméno a příjmení:	
Podpis:	otisk úředního razítka