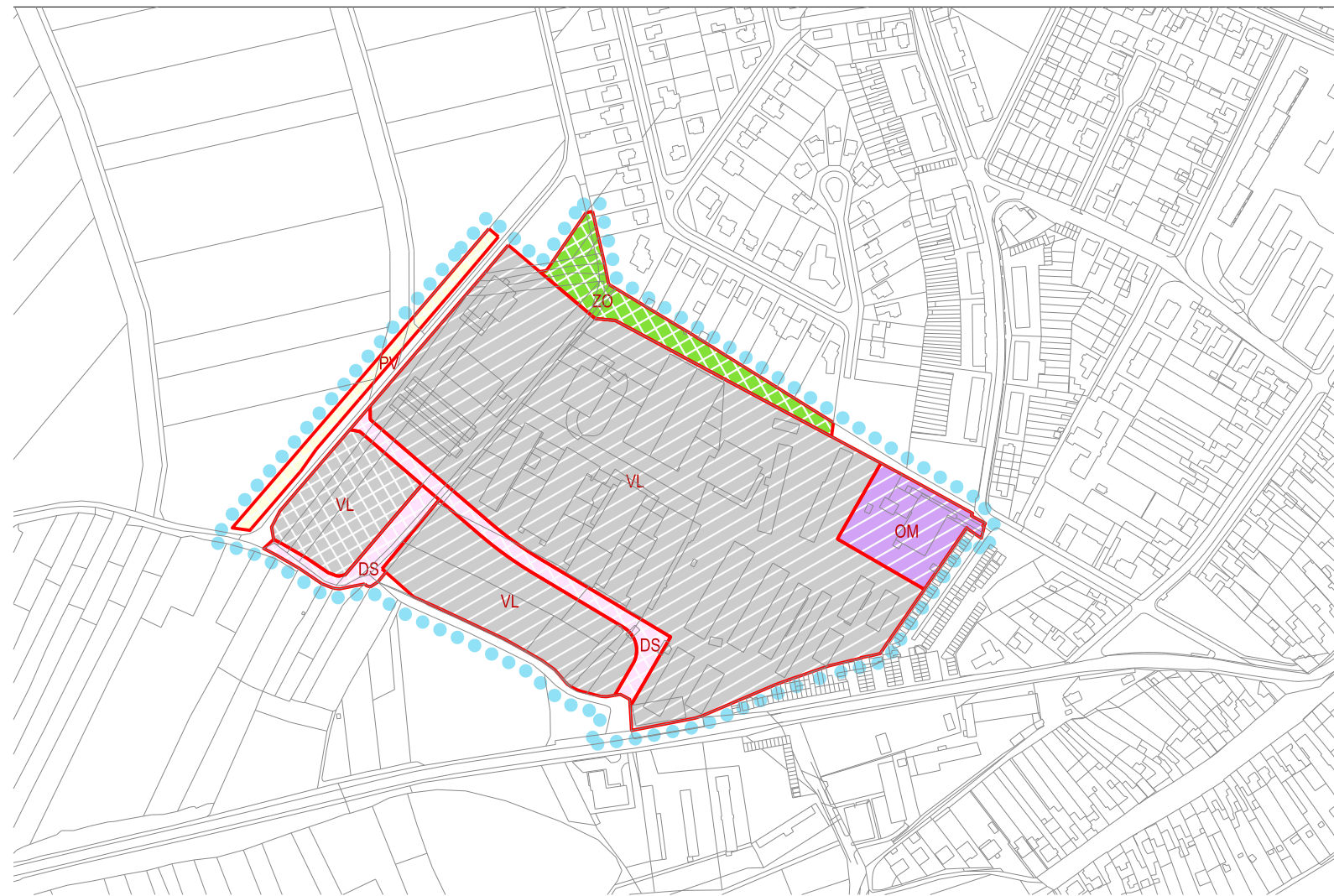



ÚZEMNÍ STUDIE - HUSTOPEČE S7



LEGENDA

PLOCHY ZMĚN - NÁVRH

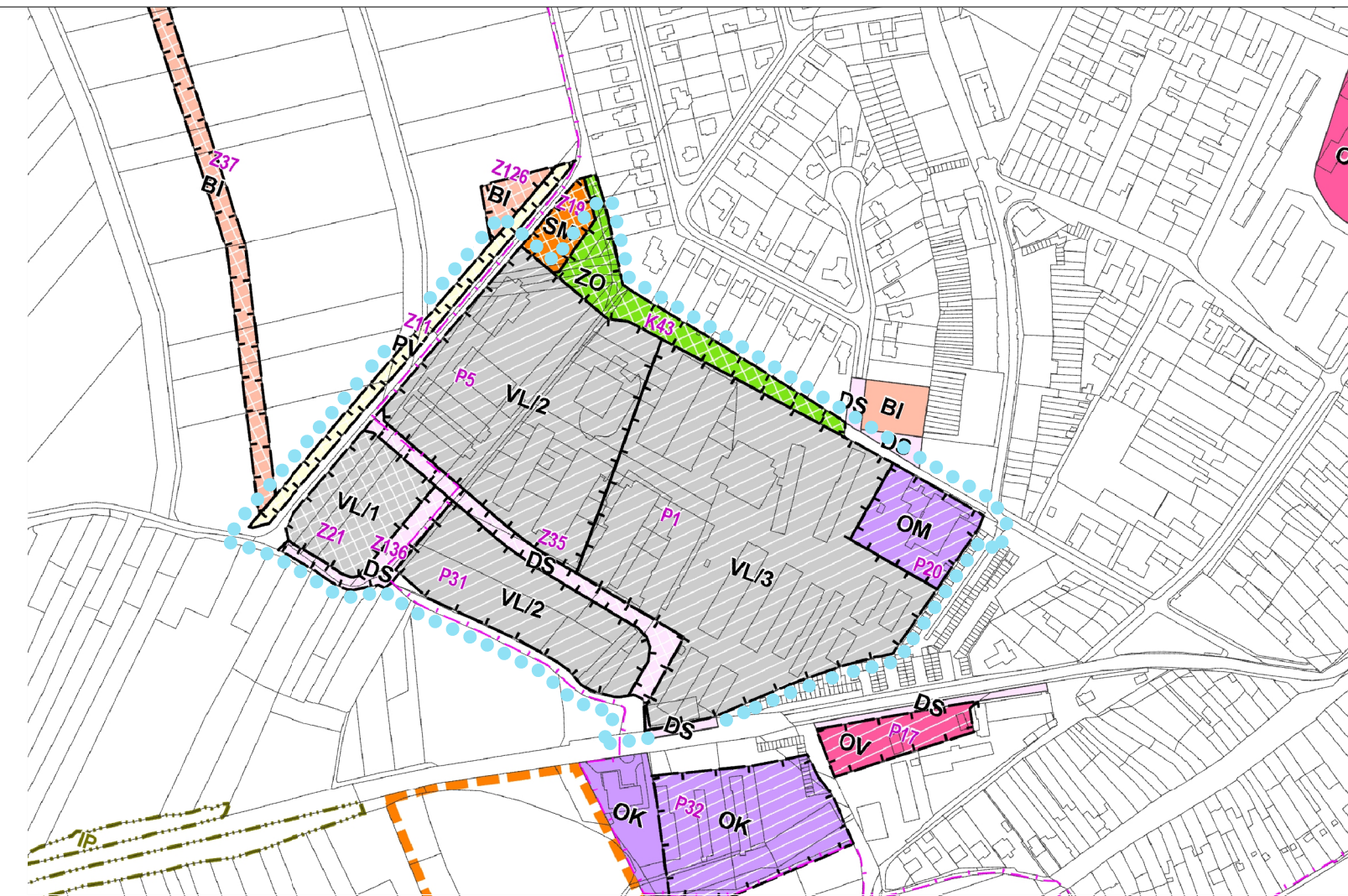
- PV veřejná prostranství
- DS dopravní infrastruktura - silniční
- VL výroba a skladování - lehký průmysl
- ZO zeleň - ochranná a izolační

PLOCHY ZMĚN - PŘESTAVBA

- OM občanské vybavení - komerční zařízení malá a střední
- VL výroba a skladování - lehký průmysl

HRANICE

- hranice řešené plochy



Územní plán Hustopeče - ZMĚNA č.1 (2016) - HLAVNÍ VÝKRES

LEGENDA

Plochy změn - návrh

Plochy veřejných prostranství

- PV Veřejná prostranství

Plochy dopravní infrastruktury

- DS Dopravní infrastruktura - silniční

Plochy výroby a skladování

- VL Výroba a skladování - lehký průmysl

Plochy zeleně

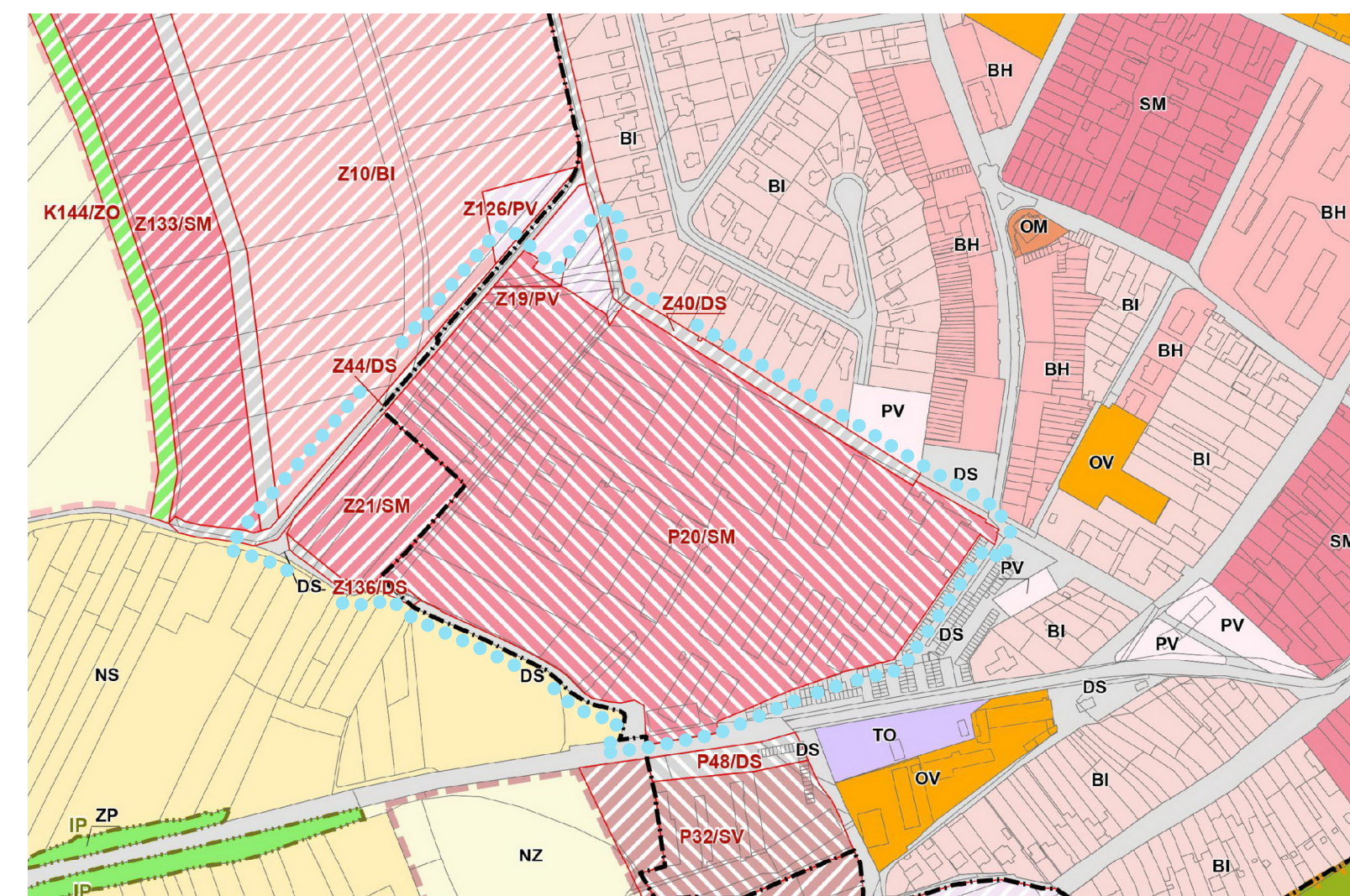
- ZO Zeleň - ochranná a izolační

Plochy změn - přestavba

- OM Občanské vybavení - komerční zařízení malá a střední

- VL Výroba a skladování - lehký průmysl

ÚZEMNÍ PLÁN HUSTOPEČE (2013) - HLAVNÍ VÝKRES



Atelier Tišnovka

ÚZEMNÍ STUDIE - HUSTOPEČE S7

Atelier ERA
urbanismus a architektura
sdružení architektů Fixel&Pech

NÁVRH ZMĚN ÚZEMNÍHO PLÁNU HUSTOPEČE

OBJEDNATEL: MĚSTO HUSTOPEČE	ČÍSLO PARÉ:
POŘIZOVATEL: MÚ HUSTOPEČE, ODBOR REGIONÁLNÍHO ROZVOJE	
ZHOTOVITEL: ING.ARCH. MILOŠ KLEMENT	
AUTOŘI: ING.ARCH. JÍŘÍ FIXEL, ING.ARCH. MILOŠ KLEMENT, ING.ARCH. ZBYNĚK PECH, ING.ARCH. PETR TODOROV	
SPOLUPRÁCE:	
ÚPP: ÚZEMNÍ STUDIE	ČÍSLO VÝKRESU: 06
DATUM: 06/2016	MĚŘÍTKO: 1:5 000