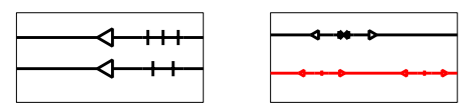
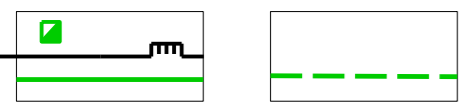
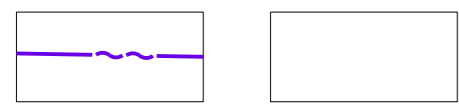
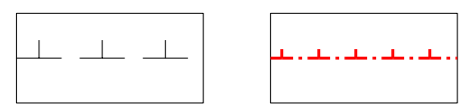



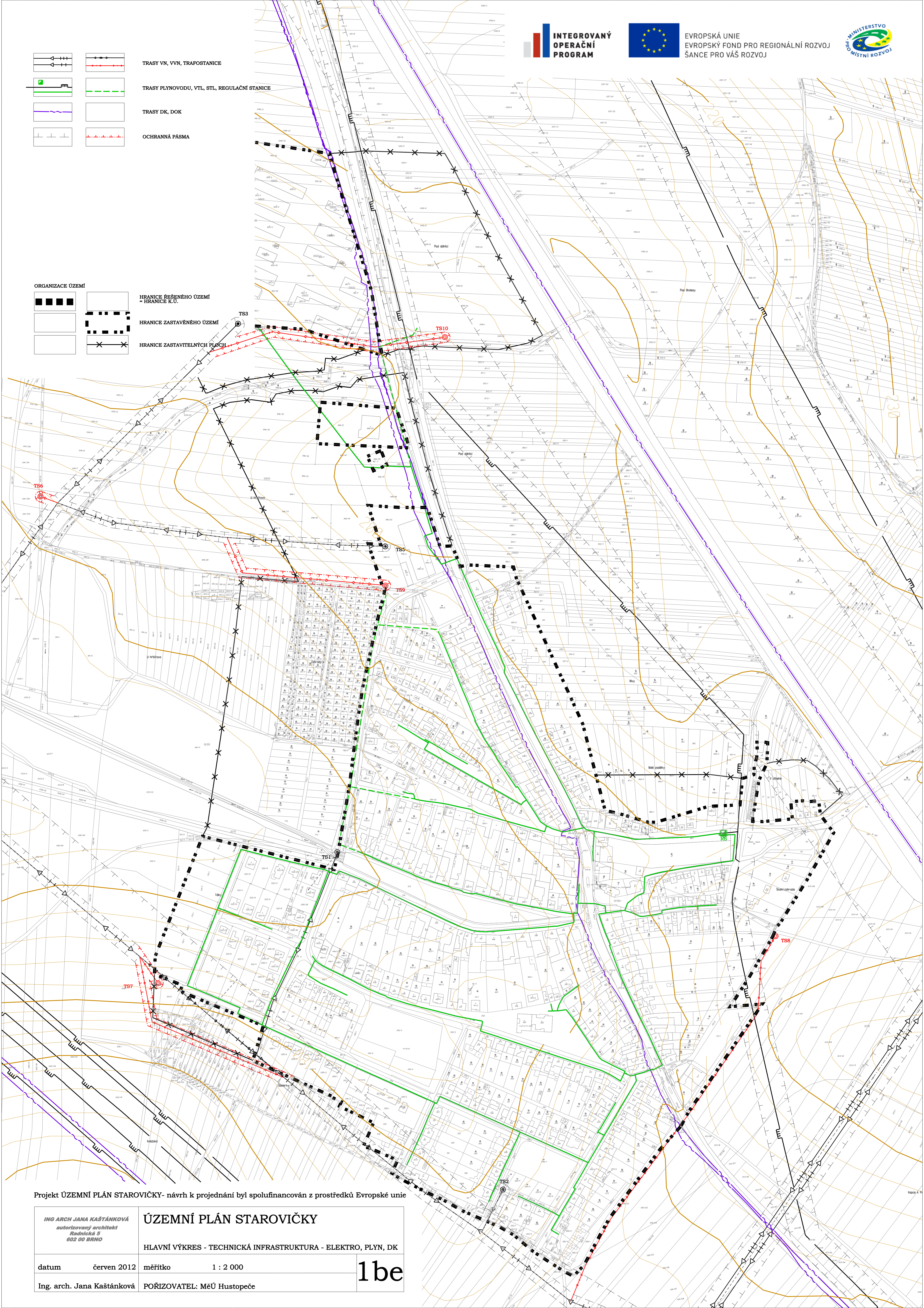


-  TRASY VN, VVN, TRAFOSTANICE
-  TRASY PLYNOVODU, VTL, STL, REGULAČNÍ STANICE
-  TRASY DK, DOK
-  OCHRANNÁ PÁSMA

- ORGANIZACE ÚZEMÍ
-  HRANICE ŘEŠENÉHO ÚZEMÍ
= HRANICE K.Ú.
 -  HRANICE ZASTAVĚNÉHO ÚZEMÍ
 -  HRANICE ZASTAVITELNÝCH PLOCH



Projekt ÚZEMNÍ PLÁN STAROVIČKY - návrh k projednání byl spolufinancován z prostředků Evropské unie

ING ARCH JANA KAŠTÁNKOVÁ autorizovaný architekt Radnická 5 602 00 BRNO		ÚZEMNÍ PLÁN STAROVIČKY HLAVNÍ VÝKRES - TECHNICKÁ INFRASTRUKTURA - ELEKTRO, PLYN, DK	
datum	červen 2012	měřítko	1 : 2 000
Ing. arch. Jana Kašánková	POŘIZOVATEL: MěÚ Hustopeče	1be	