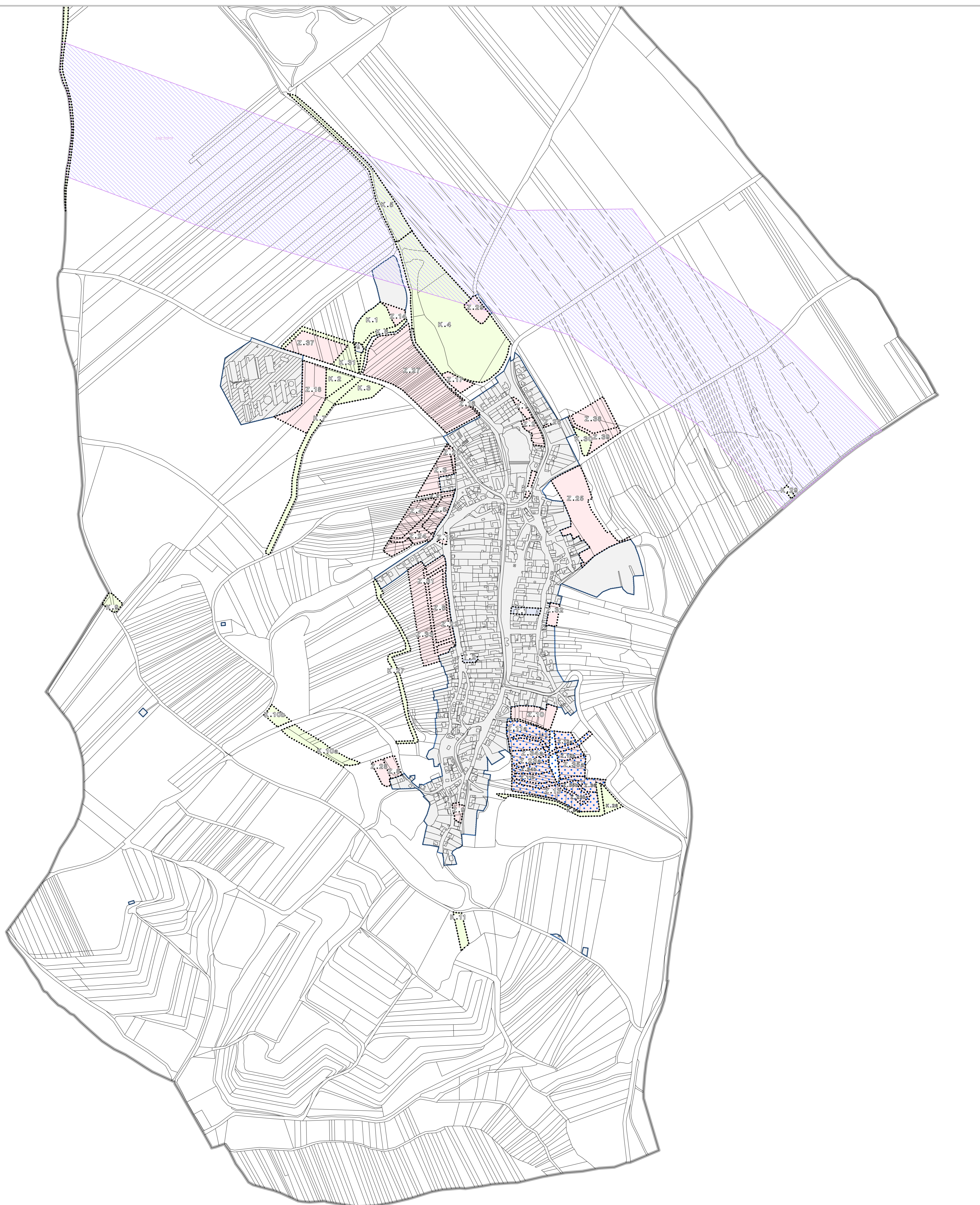







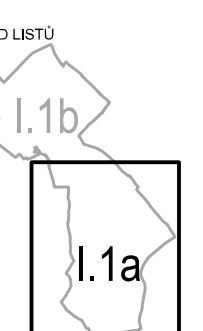
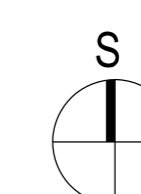


# ÚZEMNÍ PLÁN NIKOLČICE




## LEGENDA

-  hranice řešeného území
-  hranice zastavěného území
-  zastavitelné plochy
-  transformační plochy
-  plochy změn v krajině
-  koridor technické infrastruktury - VTL plynovod Brumovice - Uherčice
-  část územního plánu s prvky regulačního plánu



FÁZE: NÁVRH PRO VEŘEJNÉ PROJEDNÁNÍ

POŘIZOVATEL: Městský úřad Hustopeče, odbor územního plánování	PROJEKTANT: KT architekti Kroftova 35, 616 00 Brno	Zodpovědný projektant: Ing. arch. Pavel Kojn	KT architekti
DATUM ZPRACOVÁNÍ: 09/2025			Č. VÝKRESU: 1.1a
VÝKRES: VÝKRES ZÁKLADNÍHO ČLENĚNÍ ÚZEMÍ 1: 5 000			1.1a

## ZÁZNAM O ÚČINNOSTI

Správní orgán, který územní plán vydal: <b>Zastupitelstvo obce Nikolčice</b> Datum nabylí účinnosti: Pořizovatel: <b>Městský úřad Hustopeče, odbor územního plánování</b> Oprávněná úřední osoba: Ing. arch. Lydie Filipová Funkce: Podpis:	(otisk úředního razítka)
--	--------------------------