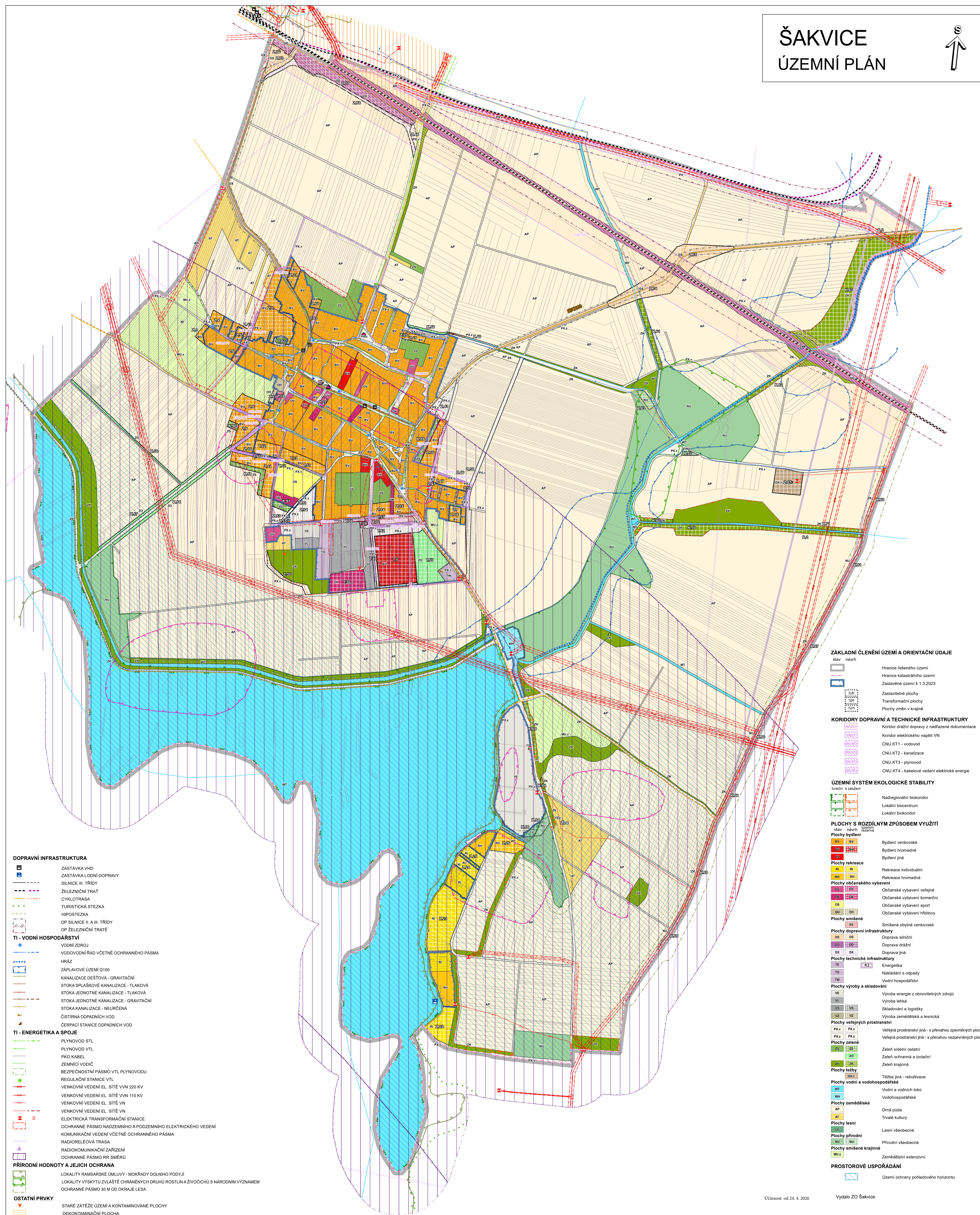



ŠAKVICE ÚZEMNÍ PLÁN



ZÁKLADNÍ ČLENĚNÍ ÚZEMÍ A ORIENTAČNÍ ÚDAJE

- stav návrh
 - Hranice řešeného území
 - Hranice katastrálního území
 - Zastavěné území k 1.3.2023
 - Zastavitelné plochy
 - Transformační plochy
 - Plochy změn v krajině
- ## KORIDORY DOPRAVNÍ A TECHNICKÉ INFRASTRUKTURY
- Koridor drážní dopravy z nadřazené dokumentace
 - Koridor elektrického napětí VN
 - CNU KT1 - vodovod
 - CNU KT2 - kanalizace
 - CNU KT3 - plynovod
 - CNU KT4 - kabelové vedení elektrické energie

ÚZEMNÍ SYSTÉM EKOLOGICKÉ STABILITY

- funkční v zařazení
- Nadregionální biokoridor
- Lokální biocentrum
- Lokální biokoridor

PLOCHY S ROZDÍLNÝM ZPŮSOBEM VYUŽITÍ

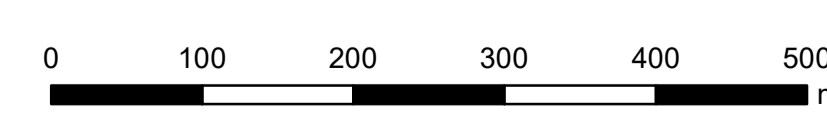
- stav návrh
- územní rozdělení
- Plochy bydlení**
 - BV Bydlení venkovské
 - BS Bydlení hromadné
 - BY Bydlení jiné
- Plochy rekreace**
 - RI Rekreace individuální
 - RH Rekreace hromadná
- Plochy občanského vybavení**
 - OBV Občanské vybavení veřejné
 - OK Občanské vybavení komerční
 - OS Občanské vybavení sportovní
 - OH Občanské vybavení hřbitovní
- Plochy smíšené**
 - SV Smíšené obytné venkovské
- Plochy dopravní infrastruktury**
 - DS Doprava silniční
 - DD Doprava drážní
 - DX Doprava jiná
- Plochy technické infrastruktury**
 - TE Energetika
 - TO Nakládání s odpady
 - TW Vodní hospodářství
- Plochy výroby a skladování**
 - VE Výroba energie z obnovitelných zdrojů
 - VL Výroba lehká
 - VS Skladování a logistika
 - VZ Výroba zemědělská a lesnická
- Plochy veřejných prostranství**
 - PKV Věřejná prostranství jiná - s převahou zpevněných ploch
 - PKZ Věřejná prostranství jiná - s převahou nepevněných ploch
- Plochy zelené**
 - ZS Zeleň sídelní ostatní
 - ZO Zeleň ochranná a izolační
 - ZK Zeleň krajinná
- Plochy těžby**
 - TK Těžba jiná - rekultivace
- Plochy vodní a vodohospodářské**
 - WT Vodní a vodních toků
 - WH Vodohospodářské
- Plochy zemědělské**
 - AP Omá půda
 - AT Trvalé kultury
- Plochy lesní**
 - LS Lesní všeobecné
- Plochy přírodní**
 - NU Přírodní všeobecné
- Plochy smíšené krajinné**
 - MUZ Zemědělství extenzivní

PROSTOROVÉ USPOŘADÁNÍ

- Území ochrany pohledového horizontu

Účinnost od 24. 4. 2026

Vydalo ZO Šakvice



KOORDINAČNÍ VÝKRES	Datum: leden 2026
Akce: ÚZEMNÍ PLÁN ŠAKVICE	Měřítko: 1 : 5 000
	Č. paré: I/5
	Číslo výkresu: II/5

- ## DOPRAVNÍ INFRASTRUKTURA
- ZASTÁVKA VHD
 - ZASTÁVKA LOMNÍ DOPRAVY
 - SILNICE III. TŘÍDY
 - ŽELEZNIČNÍ TRÁTĚ
 - CYKLOTRASA
 - TURISTICKÁ STEZKA
 - HIPOSTEZKA
 - OP SILNICE II. A III. TŘÍDY
 - OP ŽELEZNIČNÍ TRATĚ
- ## TI - VODNÍ HOSPODÁŘSTVÍ
- VODNÍ ZDROJ
 - VODOVODNÍ ŘAD VČETNĚ OCHRANĚNÉHO PÁSMA
 - HRÁZ
 - ZÁPLAVOVÉ ÚZEMÍ Q100
 - KANALIZACE DEŠŤOVÁ - GRAVITAČNÍ
 - STOKA SPLAŠKOVÉ KANALIZACE - TLAKOVÁ
 - STOKA JEDNOTNÉ KANALIZACE - TLAKOVÁ
 - STOKA JEDNOTNÉ KANALIZACE - GRAVITAČNÍ
 - STOKA KANALIZACE - NEURČENÁ
 - ČIŠTÍRNA ODPADNÍCH VOD
 - ČERPAČÍ STANICE ODPADNÍCH VOD
- ## TI - ENERGETIKA A SPOJE
- PLYNOVOD STL
 - PLYNOVOD VTL
 - PKO KABEL
 - ZEMNÍ VODIČ
 - BEZPEČNOSTNÍ PÁSMA VTL PLYNOVODU
 - REGULAČNÍ STANICE VTL
 - VENKOVNÍ VEDENÍ EL. SÍTĚ VVN 220 KV
 - VENKOVNÍ VEDENÍ EL. SÍTĚ VVN 110 KV
 - VENKOVNÍ VEDENÍ EL. SÍTĚ VN
 - VENKOVNÍ VEDENÍ EL. SÍTĚ VN
 - ELEKTRICKÁ TRANSFORMAČNÍ STANICE
 - OCHRANNÉ PÁSMA NADZEMNÍHO A PODZEMNÍHO ELEKTRICKÉHO VEDENÍ
 - KOMUNIKAČNÍ VEDENÍ VČETNĚ OCHRANĚNÉHO PÁSMA
 - RADIOTELEOVÁ TRASA
 - RADIOKOMUNIKAČNÍ ZAŘÍZENÍ
 - OCHRANNÉ PÁSMA RR SMĚRŮ
- ## PŘÍRODNÍ HODNOTY A JEJICH OCHRANA
- LOKALITY RAMSARSKÉ UMLUVY - MOKRADY DOLNÍHO PODYJÍ
 - LOKALITY VÝSKYTU ZVLÁŠTĚ CHRÁNĚNÝCH DRUHŮ ROSTLIN A ŽIVOČICHŮ S NÁRODNÍM VÝZNAMEM
 - OCHRANNÉ PÁSMA 30 M OD OKRAJE LESA
- ## OSTATNÍ PRVKY
- STARÉ ZÁTĚŽE ÚZEMÍ A KONTAMINOVANÉ PLOCHY
 - DEKONTAMINAČNÍ PLOCHA
 - ZÓNA HAVARJUNÍHO PLÁNOVÁNÍ
 - VRT - TECHNOLOGICKÝ OBJEKT ZÁSOBOVÁNÍ JINÝMI PRODUKTY
- ## OCHRANA CENNÝCH STAVEB
- VALEČNÉ HROBY A PIETNÍ MÍSTA
 - NEMOVITÁ KULTURNÍ PAMÁTKA
 - ÚZEMÍ S ARCHEOLOGICKÝMI NÁLEZY I. KATEGORIE
 - ÚZEMÍ S ARCHEOLOGICKÝMI NÁLEZY II. KATEGORIE
- CELÉ SPRÁVNÍ ÚZEMÍ OBCE SE NACHÁZÍ V ÚZEMÍ S ARCHEOLOGICKÝMI NÁLEZY III. KATEGORIE (MMO ÚZEMÍ ZAHRNUTÁ V KATEGORII I. A II.).
CELÉ SPRÁVNÍ ÚZEMÍ JE ZÁJMOVÝM ÚZEMÍM MO ČR Z HLEDISKA POVOLOVÁNÍ VYJEMOVANÝCH DRUHŮ STAVEB.
CELÉ SPRÁVNÍ ÚZEMÍ OBCE JE SITUOVÁNO V OCHRANĚNÉM PÁSMMU RADIOLOKAČNÍHO ZAŘÍZENÍ MO ČR
CELÉ SPRÁVNÍ ÚZEMÍ OBCE JE SITUOVÁNO V OCHRANĚNÉM PÁSMMU LETECKÉ STAVBY.