






- ČLENĚNÍ ÚZEMÍ**
-  hranice řešeného území
 -  hranice zastavěného území
 -  hranice parcel
- ETAPIZACE ZMĚN V ÚZEMÍ**
-  Zastavitelné plochy bez stanovené etapizace
 -  Zastavitelné plochy v etapě 1
 -  Zastavitelné plochy v etapě 2

ZÁZNAM O ÚČINNOSTI	
Název dokumentace:	Územní plán Hustopeče
Správní orgán, který poslední změnu vydal:	Zastupitelstvo města Hustopeče
Pořadové číslo poslední změny:	7
Datum nabytí účinnosti:	
Pořizovatel:	Městský úřad Hustopeče
Oprávněná úřední osoba pořizovatele:	Jméno a příjmení: Ing. arch. Lydie Filipová
Funkce:	vedoucí Odboru územního plánování
otisk úředního razítka a podpis	

Název dokumentace:	Územní plán Hustopeče		Měřítko:	1 : 10 000	Datum:	5 / 2026
Název výkresu:	Výkres pořadí změn v území		Číslo výkresu:		Číslo paré:	
Část dokumentace:	I. Územní plán "Výrok"		B4			

