














LEGENDA

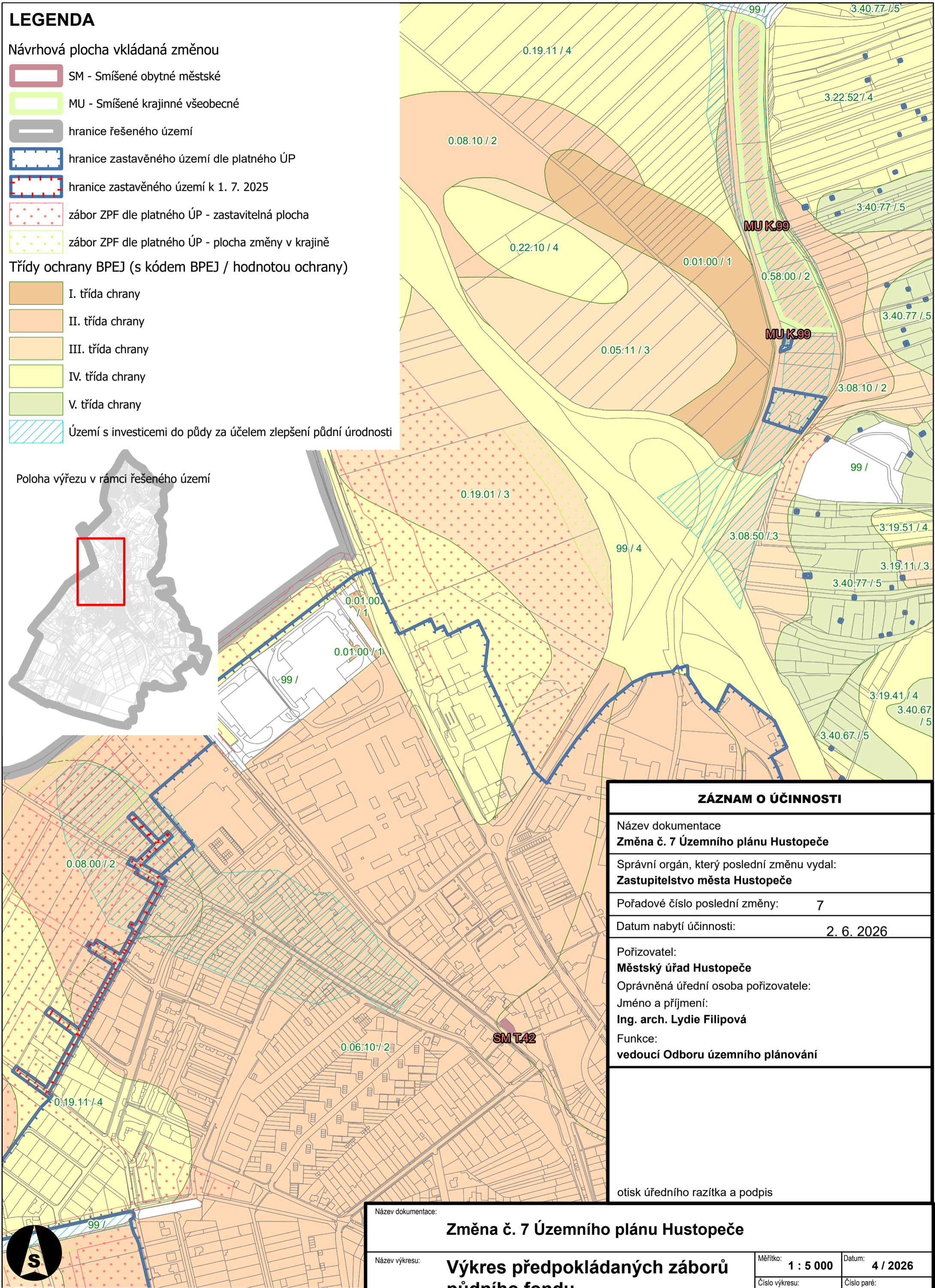
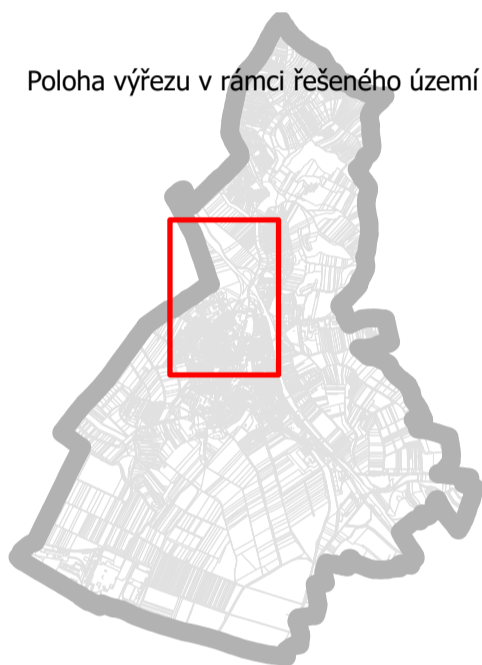
Návrhová plocha vkládaná změnou

-  SM - Smíšené obytné městské
-  MU - Smíšené krajinné všeobecné
-  hranice řešeného území
-  hranice zastavěného území dle platného ÚP
-  hranice zastavěného území k 1. 7. 2025
-  zábor ZPF dle platného ÚP - zastavitelná plocha
-  zábor ZPF dle platného ÚP - plocha změny v krajině

Třídy ochrany BPEJ (s kódem BPEJ / hodnotou ochrany)

-  I. třída chrany
-  II. třída chrany
-  III. třída chrany
-  IV. třída chrany
-  V. třída chrany
-  Území s investicemi do půdy za účelem zlepšení půdní úrodnosti

Poloha výřezu v rámci řešeného území



ZÁZNAM O ÚČINNOSTI

Název dokumentace
Změna č. 7 Územního plánu Hustopeče

Správní orgán, který poslední změnu vydal:
Zastupitelstvo města Hustopeče

Pořadové číslo poslední změny: **7**

Datum nabytí účinnosti: **2. 6. 2026**

Požizovatel:
Městský úřad Hustopeče
Oprávněná úřední osoba pořizovatele:
Jméno a příjmení:
Ing. arch. Lydie Filipová
Funkce:
vedoucí Odboru územního plánování

otisk úředního razítka a podpis

Název dokumentace:

Změna č. 7 Územního plánu Hustopeče

Název výkresu:

**Výkres předpokládaných záborů
půdního fondu**

Měřítko: **1 : 5 000**

Datum: **4 / 2026**

Číslo výkresu:

Číslo paré:

Část dokumentace:

II. Odůvodnění

D3

0 100 200 400

