


ÚZEMNÍ PLÁN BOŘETICE

právní stav po změně č. 1



k.ú. Kobylí na Moravě

k.ú. Němčičky u Hustopečí

k.ú. Němčičky u Hustopečí








k.ú. Velké Pavlovice

k.ú. Velké Pavlovice



k.ú. Bořetice u Hustopečí

k.ú. Velké Pavlovice



ZASTAVĚNÉ ÚZEMÍ, ZASTAVITELNÉ PLOCHY A PLOCHY PŘESTAVBY

-  hranice zastavěného území dle zákona č. 183/2006 Sb., k 12.12.2015
-  zastavitelné plochy
-  plochy přestavby
-  plochy územních rezerv
-  označení zastavitelných ploch
-  označení ploch přestavby
-  označení ploch územních rezerv

KORIDORY

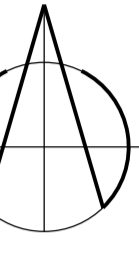
-  koridory technické infrastruktury (pro VTL, plynovody)
-  označení koridorů technické infrastruktury

INFORMATIVNÍ ÚDAJE

-  hranice katastrálních území
-  hranice řešeného území (= hranice k.ú. Bořetice u Hustopečí)

klad listů

- A
- B
- C



VÝKRES ZÁKLADNÍHO
ČLENĚNÍ ÚZEMÍ 1 : 5.000

č. výkresu

I. 01

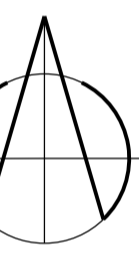
ZÁZNAM O ÚČINNOSTI ÚZEMNÍHO PLÁNU	
Správní orgán, který vydal poslední změnu územního plánu: Zastupitelstvo Obce Bořetice	otisk úředního razítka
Podle jaké úrovně posouzení změny: 1	
Datum nabytí účinnosti poslední změny:	
Podpisovatel: Místní úřad Hustopeče, odbor regionálního rozvoje	
Jméno a příjmení oprávněné osoby podpisovatele: Ing. arch. Lydie Filipová	
Funkce: vedoucí odboru regionálního rozvoje	
Podpis:	

Mapový podklad odvzeten z digitální katastrální mapy © KU Hustopeče. Výkres odvzeten z map ZabAGED © CUZK Praha

k.ú. Kobylí na Moravě

klad listů

- A
- B
- C



VÝKRES ZÁKLADNÍHO
ČLENĚNÍ ÚZEMÍ 1 : 5.000

č. výkresu

I. 01

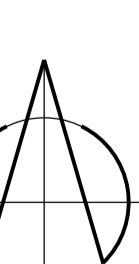
ZÁZNAM O ÚČINNOSTI ÚZEMNÍHO PLÁNU	
Správní orgán, který vydal poslední změnu územního plánu: Zastupitelstvo Obce Bořetice	otisk úředního razítka
Podle jaké úrovně posouzení změny: 1	
Datum nabytí účinnosti poslední změny:	
Podpisovatel: Místní úřad Hustopeče, odbor regionálního rozvoje	
Jméno a příjmení oprávněné osoby podpisovatele: Ing. arch. Lydie Filipová	
Funkce: vedoucí odboru regionálního rozvoje	
Podpis:	

Mapový podklad odvzeten z digitální katastrální mapy © KU Hustopeče. Výkres odvzeten z map ZabAGED © CUZK Praha

k.ú. Vrbice u
Velkých Pavlovic

klad listů

- A
- B
- C



VÝKRES ZÁKLADNÍHO
ČLENĚNÍ ÚZEMÍ 1 : 5.000

č. výkresu

I. 01

ZÁZNAM O ÚČINNOSTI ÚZEMNÍHO PLÁNU	
Správní orgán, který vydal poslední změnu územního plánu: Zastupitelstvo Obce Bořetice	otisk úředního razítka
Podle jaké úrovně posouzení změny: 1	
Datum nabytí účinnosti poslední změny:	
Podpisovatel: Místní úřad Hustopeče, odbor regionálního rozvoje	
Jméno a příjmení oprávněné osoby podpisovatele: Ing. arch. Lydie Filipová	
Funkce: vedoucí odboru regionálního rozvoje	
Podpis:	

Mapový podklad odvzeten z digitální katastrální mapy © KU Hustopeče. Výkres odvzeten z map ZabAGED © CUZK Praha