


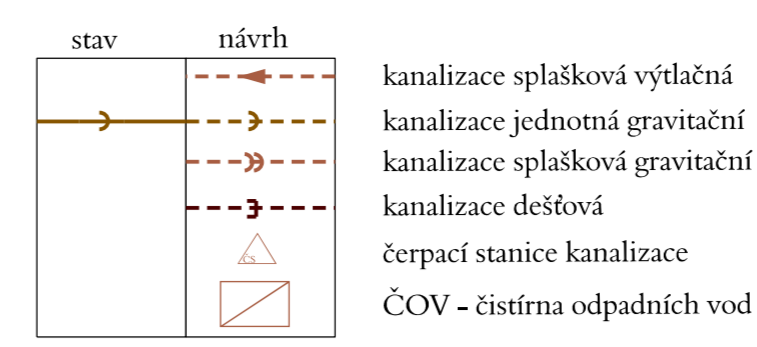
ÚZEMNÍ PLÁN BOŘETICE

právní stav po změně č. 1

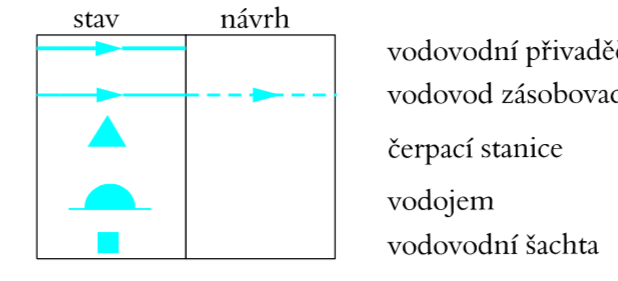


k.ú. Kobylí na Moravě

ODKANALIZOVÁNÍ

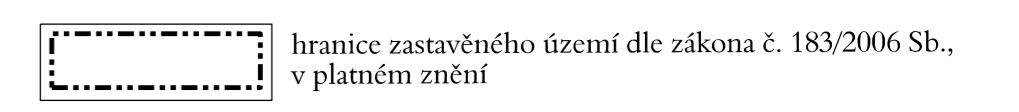


ZÁSOBOVÁNÍ VODOU

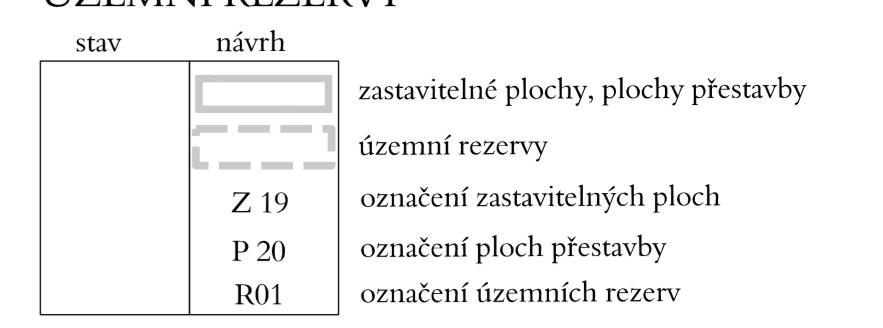


Poznámka:
 polohu veřejné infrastruktury v ploše Z04 určí zpracovaná územní studie

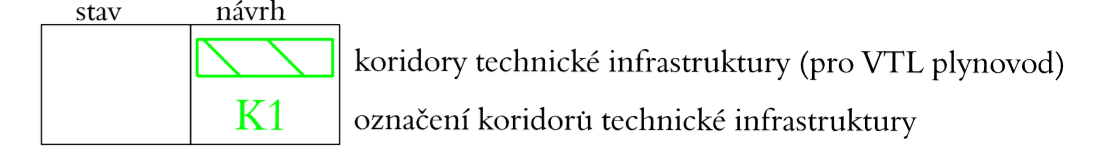
ZASTAVĚNÉ ÚZEMÍ



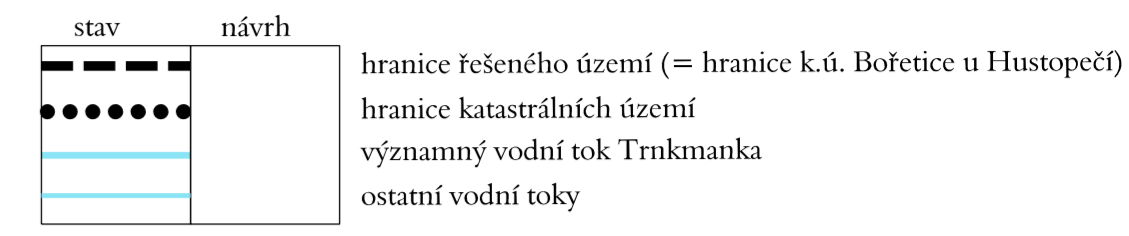
ZASTAVITELNÉ PLOCHY, PLOCHY PŘESTAVBY A ÚZEMNÍ REZERVY



KORIDORY



INFORMATIVNÍ ÚDAJE



k.ú. Němčičky u Hustopeč

k.ú. Němčičky u Hustopeč

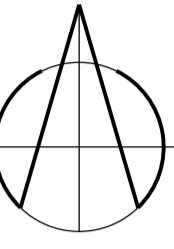
k.ú. Velké Pavlovice

k.ú. Velké Pavlovice

k.ú. Bořetice u Hustopeč

k.ú. Velké Pavlovice

klad listů
 A
 B
 C



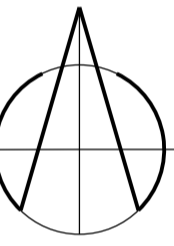
HLAVNÍ VÝKRES - TECHNICKÁ INFRASTRUKTURA VODNÍ HOSPODÁŘSTVÍ 1 : 5.000

č. výkresu
I. 03

ZÁZNAM O ÚČINNOSTI ÚZEMNÍHO PLÁNU	
Správní orgán, který vydal poslední změnu územního plánu: Zastupitelstvo Obce Bořetice	
Podle jaké části posledního změny: 1	
Datum nabytí účinnosti poslední změny:	
Podpisovatel: Městský úřad Hustopeče, odbor regionálního rozvoje	
Jméno a příjmení oprávněné osoby pořizovatele: Ing. arch. Lydie Filipová	
Funkce: vedoucí odboru regionálního rozvoje	
Podpis:	otisk úředního razítka

Mapový podklad odvzeten z digitální katastrální mapy © KU Hustopeče. Výškopis odvzeten z map Záboged © CUZK Praha

klad listů
 A
 B
 C



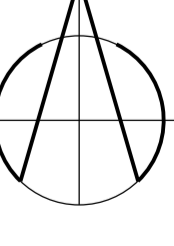
HLAVNÍ VÝKRES - TECHNICKÁ INFRASTRUKTURA VODNÍ HOSPODÁŘSTVÍ 1 : 5.000

č. výkresu
I. 03

ZÁZNAM O ÚČINNOSTI ÚZEMNÍHO PLÁNU	
Správní orgán, který vydal poslední změnu územního plánu: Zastupitelstvo Obce Bořetice	
Podle jaké části posledního změny: 1	
Datum nabytí účinnosti poslední změny:	
Podpisovatel: Městský úřad Hustopeče, odbor regionálního rozvoje	
Jméno a příjmení oprávněné osoby pořizovatele: Ing. arch. Lydie Filipová	
Funkce: vedoucí odboru regionálního rozvoje	
Podpis:	otisk úředního razítka

Mapový podklad odvzeten z digitální katastrální mapy © KU Hustopeče. Výškopis odvzeten z map Záboged © CUZK Praha

klad listů
 A
 B
 C



HLAVNÍ VÝKRES - TECHNICKÁ INFRASTRUKTURA VODNÍ HOSPODÁŘSTVÍ 1 : 5.000

č. výkresu
I. 03

ZÁZNAM O ÚČINNOSTI ÚZEMNÍHO PLÁNU	
Správní orgán, který vydal poslední změnu územního plánu: Zastupitelstvo Obce Bořetice	
Podle jaké části posledního změny: 1	
Datum nabytí účinnosti poslední změny:	
Podpisovatel: Městský úřad Hustopeče, odbor regionálního rozvoje	
Jméno a příjmení oprávněné osoby pořizovatele: Ing. arch. Lydie Filipová	
Funkce: vedoucí odboru regionálního rozvoje	
Podpis:	otisk úředního razítka

Mapový podklad odvzeten z digitální katastrální mapy © KU Hustopeče. Výškopis odvzeten z map Záboged © CUZK Praha