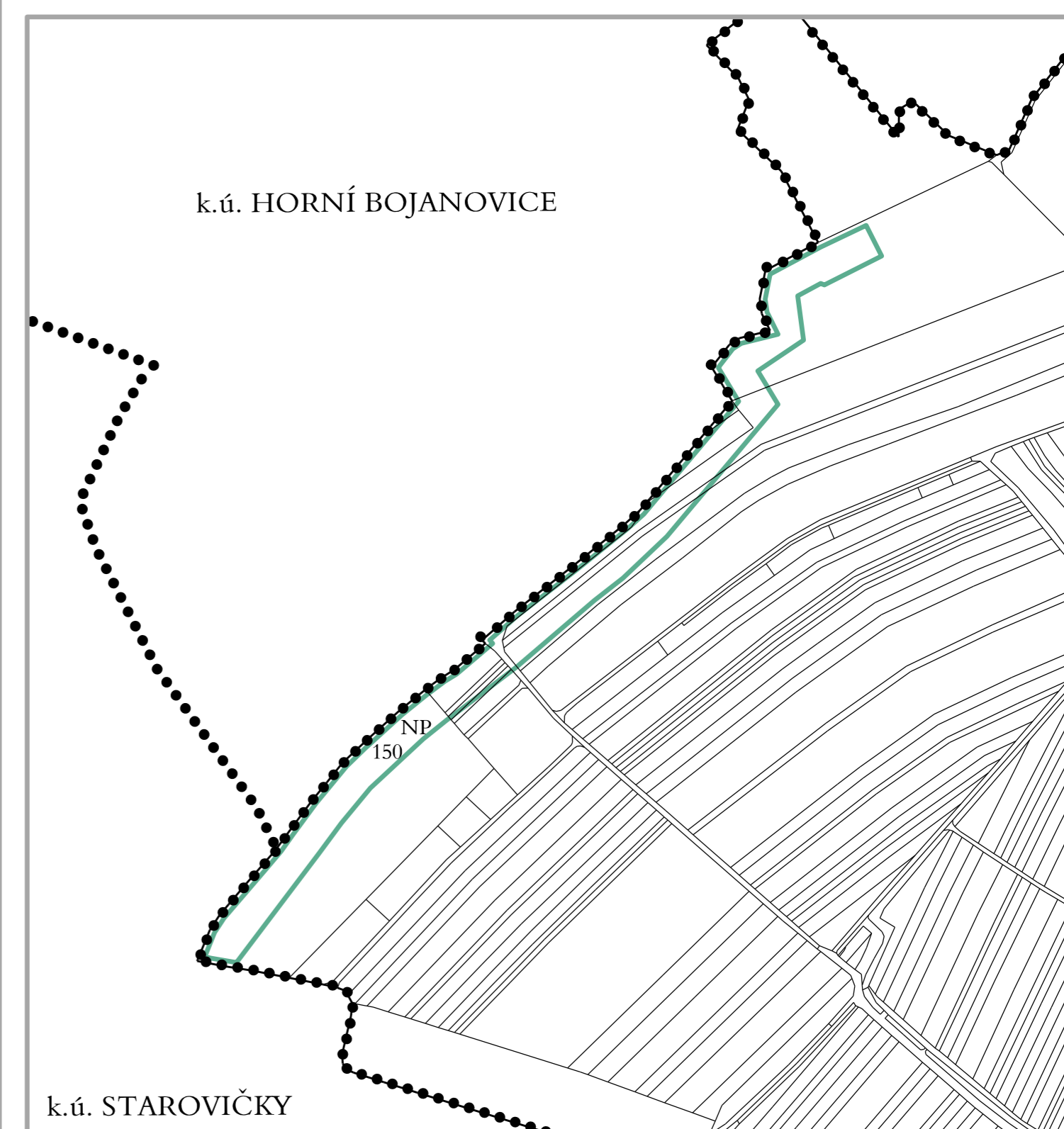
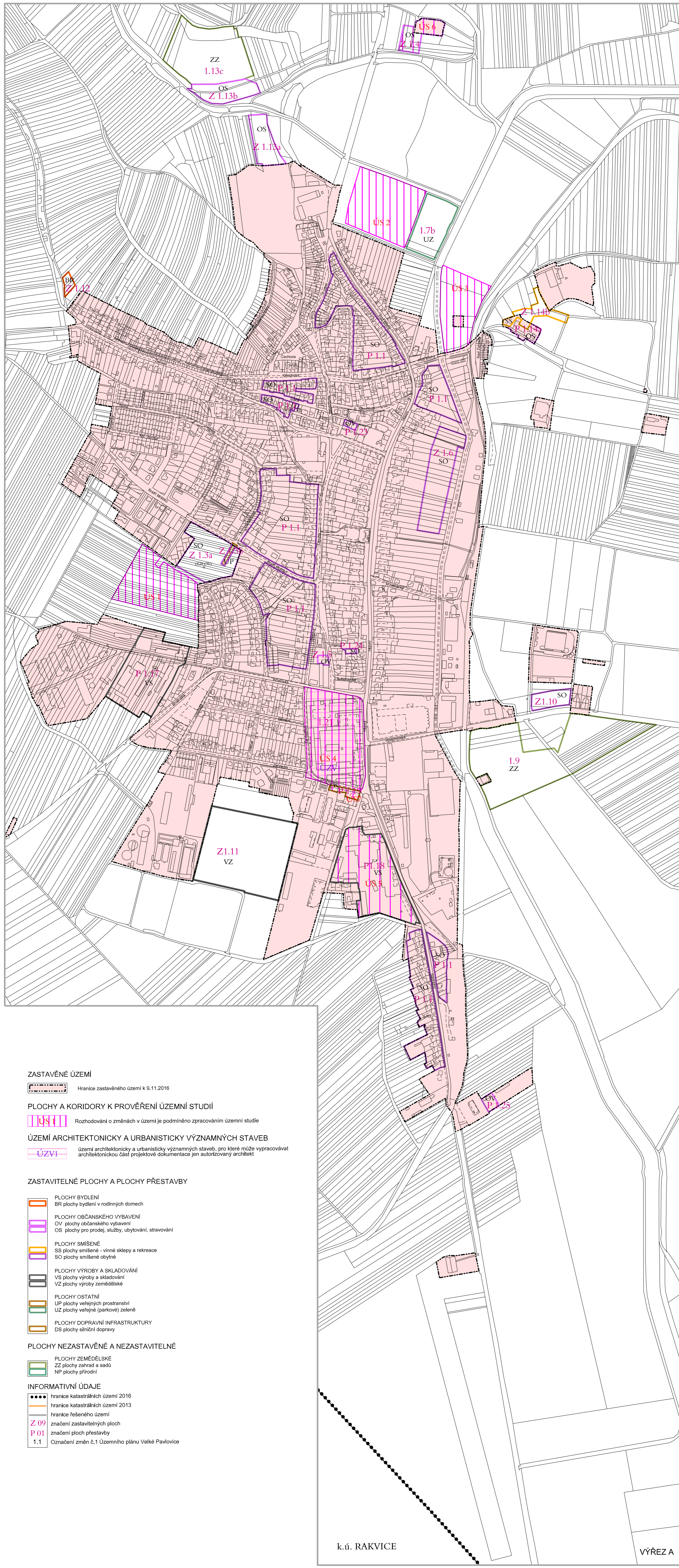
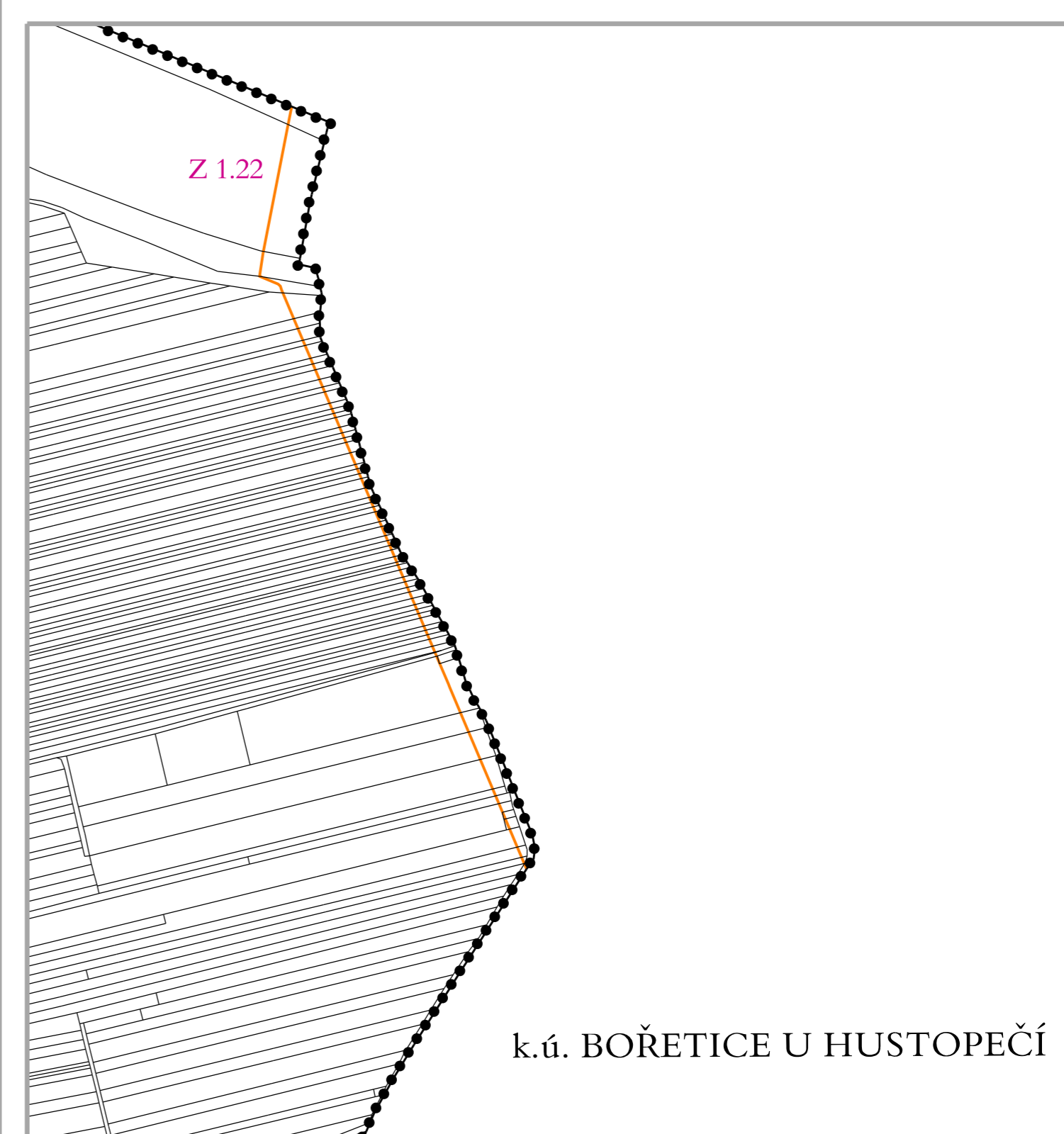


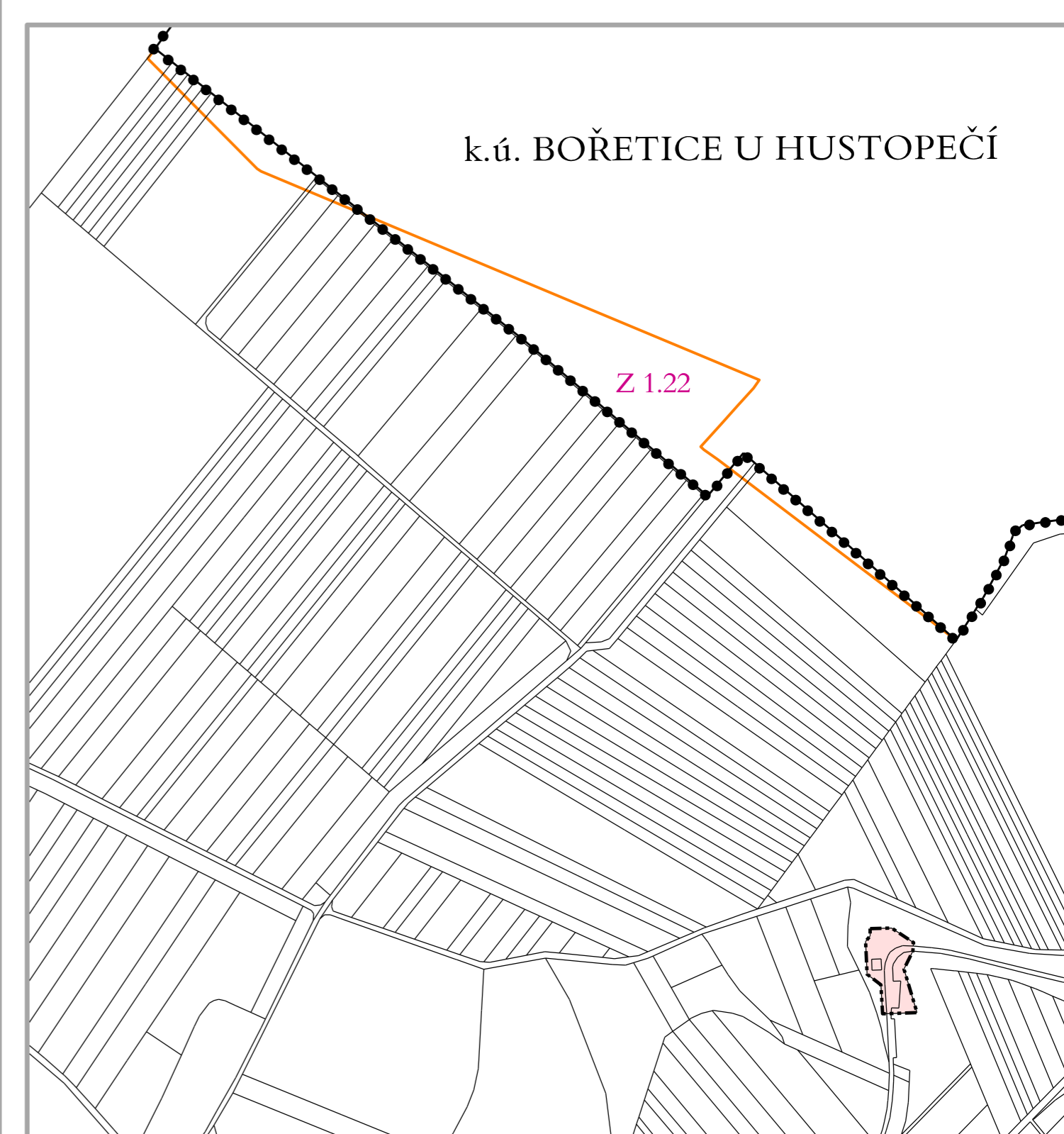
ZMĚNA Č. 1
 ÚZEMNÍHO PLÁNU
 VELKÉ PAVLOVICE



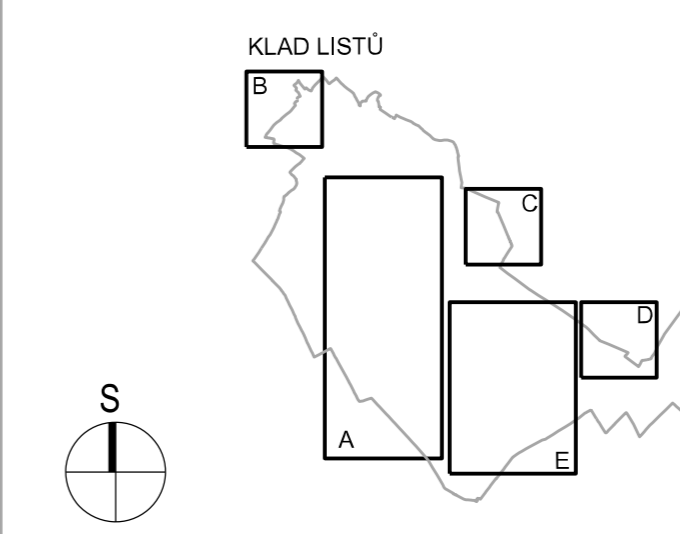
VÝŘEZ B



VÝŘEZ C



VÝŘEZ D



- ZASTAVĚNÉ ÚZEMÍ**
 - - - - - Hranice zastavěného území k 9.11.2016
- PLOCHY A KORIDORY K PROVĚŘENÍ ÚZEMNÍ STUDII**
 [ÚS 1.1] Rozhodování o změnách v území je podmíněno zpracováním územní studie
- ÚZEMÍ ARCHITEKTONICKY A URBANISTICKY VÝZNAMNÝCH STAVEB**
 [ÚZV 1] území architektonicky a urbanisticky významných staveb, pro které může vypracovávat architektonickou část projektové dokumentace jen autorizovaný architekt
- ZASTAVITELNÉ PLOCHY A PLOCHY PŘESTAVBY**
- [BR] PLOCHY BYDLENÍ
BR plochy bydlení v rodinných domech
 - [OV] PLOCHY OBČANSKÉHO VYBAVENÍ
OV plochy občanského vybavení
OS plochy pro prodej, služby, ubytování, stravování
 - [SS] PLOCHY SMÍŠENÉ
SS plochy smíšené - vinné sklepy a rekreace
SO plochy smíšené obytné
 - [VS] PLOCHY VÝROBY A SKLADOVÁNÍ
VS plochy výroby a skladování
VZ plochy výroby zemědělské
 - [UZ] PLOCHY OSTATNÍ
UP plochy veřejných prostranství
UZ plochy veřejné (parkové) zeleně
 - [DS] PLOCHY DOPRAVNÍ INFRASTRUKTURY
DS plochy silniční dopravy
- PLOCHY NEZASTAVĚNÉ A NEZASTAVITELNÉ**
- [ZZ] PLOCHY ZEMĚDĚLSKÉ
ZZ plochy zahrad a sadů
NP plochy přírodní
- INFORMATIVNÍ ÚDAJE**
- [---] hranice katastrálních území 2016
 - [---] hranice katastrálních území 2013
 - [---] hranice řešeného území
 - [Z 09] značení zastavitelných ploch
 - [P 01] značení ploch přestavby
 - [1.1] Označení změn č.1 Územního plánu Velké Pavlovice

k.ú. RAKVICE

VÝŘEZ A

VÝKRES: VÝKRES ZÁKLADNÍHO ČLENĚNÍ (MĚNĚNÉ ČÁSTI VÝKRESU ZÁKLADNÍHO ČLENĚNÍ)	1: 5 000	Č. VÝKRESU: 1.01a
--	----------	-------------------

ZÁZNAM O ÚČINNOSTI	
Název dokumentace: Změna č.1 územního plánu Velké Pavlovice	
Správní orgán, který dokumentaci vydal: Zastupitelstvo města Velké Pavlovice	
Datum nabylí účinnosti:	
Pořizovatel: Městský úřad Hustopeče, Odbor územního plánování	
Oprávněná úřední osoba pořizovatele: Jméno a příjmení: Ing. arch. Lydie Filipová	
Funkce: vedoucí Odboru územního plánování	
Podpis:	otisk úředního razítka