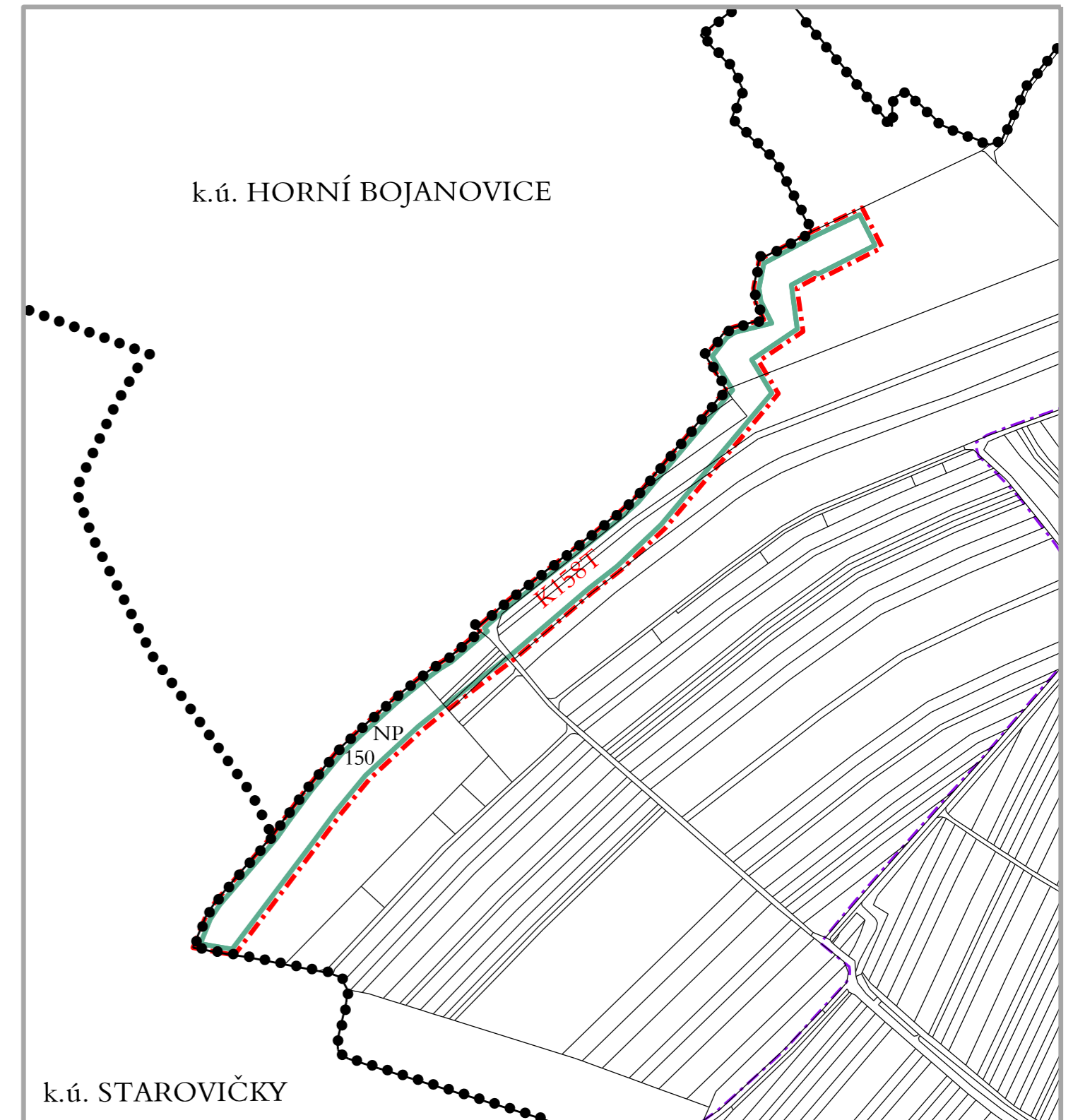
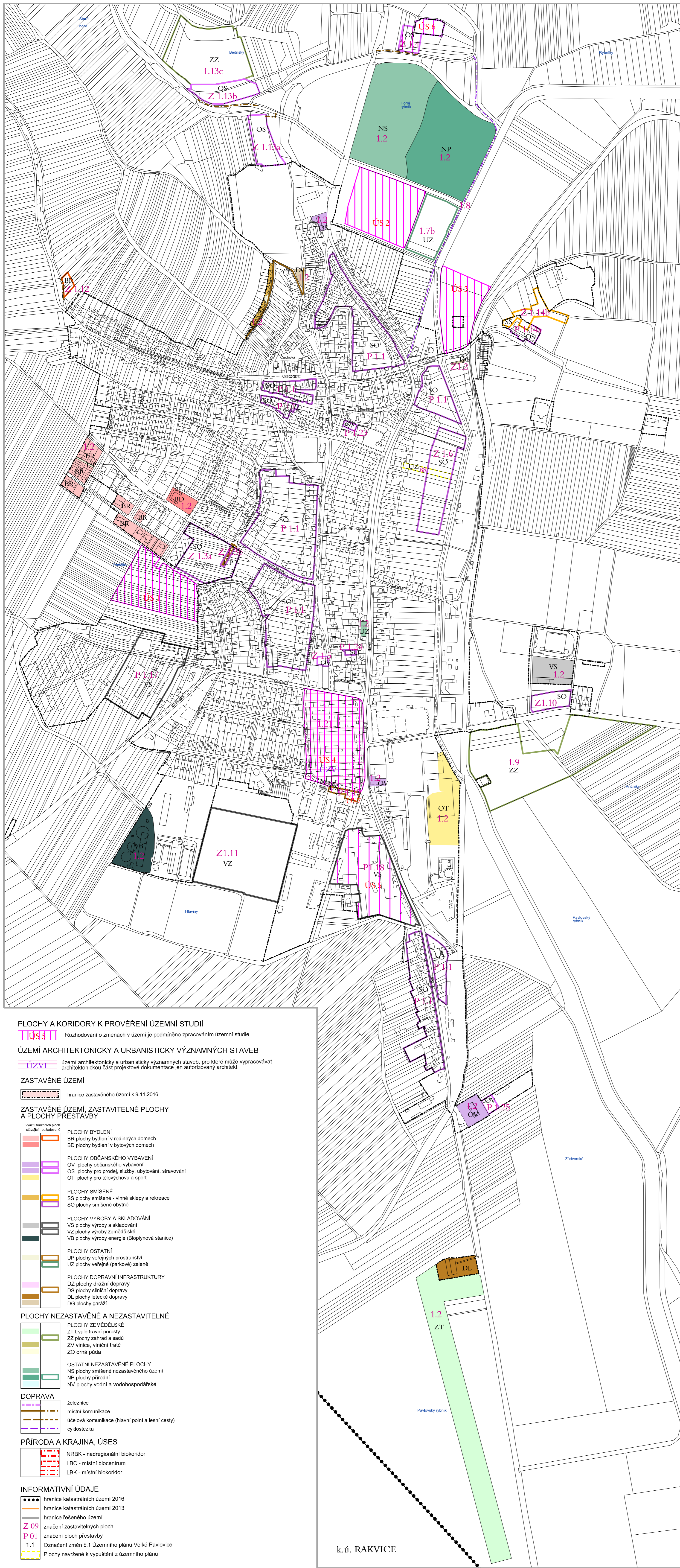
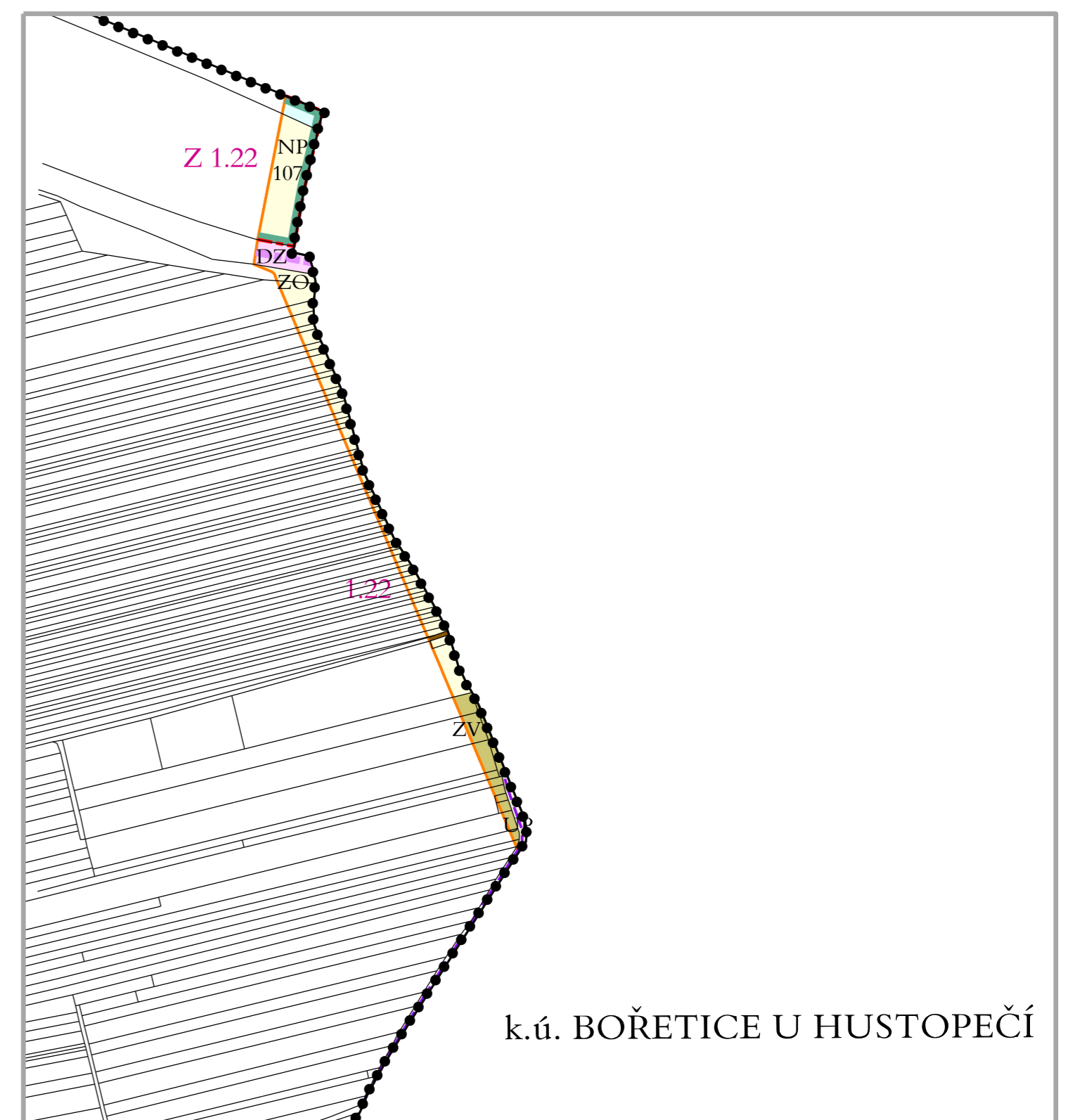


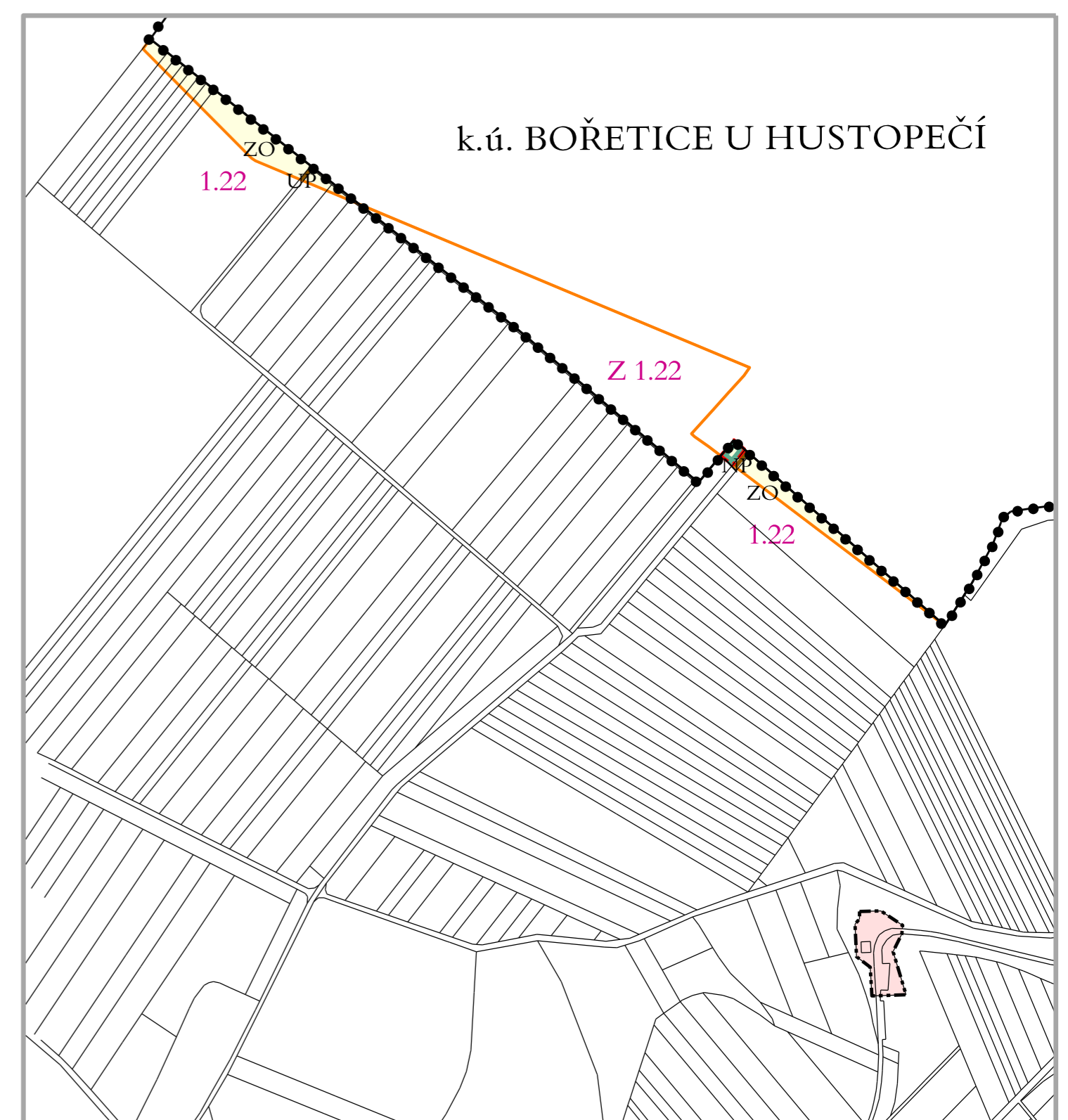
ZMĚNA Č. 1
 ÚZEMNÍHO PLÁNU
 VELKÉ PAVLOVICE



VÝŘEZ B



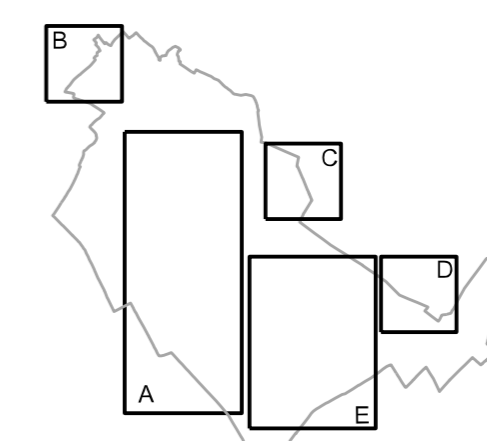
VÝŘEZ C



VÝŘEZ D

- PLOCHY A KORIDORY K PROVĚŘENÍ ÚZEMNÍ STUDII**
 Rozhodování o změnách v území je podmíněno zpracováním územní studie
- ÚZEMÍ ARCHITECTONICKY A URBANISTICKY VÝZNAMNÝCH STAVEB**
 území architektonicky a urbanisticky významných staveb, pro které může vypracovávat architektonickou část projektové dokumentace jen autorizovaný architekt
- ZASTAVĚNÉ ÚZEMÍ**
 hranice zastavěného území k 9.11.2016
- ZASTAVĚNÉ ÚZEMÍ, ZASTAVITELNÉ PLOCHY A PLOCHY PŘESTAVBY**
- PLOCHY BYDLENÍ**
 BR plochy bydlení v rodinných domech
 BD plochy bydlení v bytových domech
- PLOCHY OBČANSKÉHO VYBAVENÍ**
 OV plochy občanského vybavení
 OS plochy pro prodej, služby, ubytování, stravování
 OT plochy pro tělovýchovu a sport
- PLOCHY SMÍŠENÉ**
 SS plochy smíšené - vinné sklepy a rekreace
 SO plochy smíšené obytné
- PLOCHY VÝROBY A SKLADOVÁNÍ**
 VS plochy výroby a skladování
 VZ plochy výroby zemědělské
 VB plochy výroby energie (Bioplynová stanice)
- PLOCHY OSTATNÍ**
 UP plochy veřejných prostranství
 UZ plochy veřejné (parkové) zelené
- PLOCHY DOPRAVNÍ INFRASTRUKTURY**
 DZ plochy drážní dopravy
 DS plochy sňhliční dopravy
 DL plochy letecké dopravy
 DG plochy garáží
- PLOCHY NEZASTAVĚNÉ A NEZASTAVITELNÉ**
 ZT travní porosty
 ZZ plochy zahrad a sadů
 ZV vinice, vinní tratě
 ZO orná půda
- OSTATNÍ NEZASTAVĚNÉ PLOCHY**
 NS plochy smíšené nezastavěného území
 NP plochy přírodní
 NV plochy vodní a vodohospodářské
- DOPRAVA**
 železnice
 místní komunikace
 účelová komunikace (hlavní polní a lesní cesty)
 cyklostezka
- PŘÍRODA A KRAJINA, ÚSES**
 NRBK - nadregionální biokoridor
 LBC - místní biocentrum
 LBK - místní biokoridor
- INFORMATIVNÍ ÚDAJE**
 hranice katastrálních území 2016
 hranice katastrálních území 2013
 hranice řešeného území
 Z 09 značení zastavěných ploch
 P 01 značení ploch přestavby
 1.1 Označení změn č.1 Územního plánu Velké Pavlovice
 Plochy navržené k vypuštění z územního plánu

KLAD LISTU



VÝKRES: Hlavní výkres (MĚNĚNÉ ČÁSTI HLAVNÍHO VÝKRESU) 1: 5 000 Č. VÝKRESU: I.02a

ZÁZNAM O ÚČINNOSTI

Název dokumentace: Změna č.1 územního plánu Velké Pavlovice	
Správní orgán, který dokumentaci vydal: Zastupitelstvo města Velké Pavlovice	
Datum nabylí účinnosti:	
Pořizovatel: Městský úřad Hustopeče, Odbor územního plánování	
Oprávněná úřední osoba pořizovatele: Jméno a příjmení: Ing. arch. Lydie Filipová	
Funkce: vedoucí Odboru územního plánování	
Podpis:	otisk úředního razítka