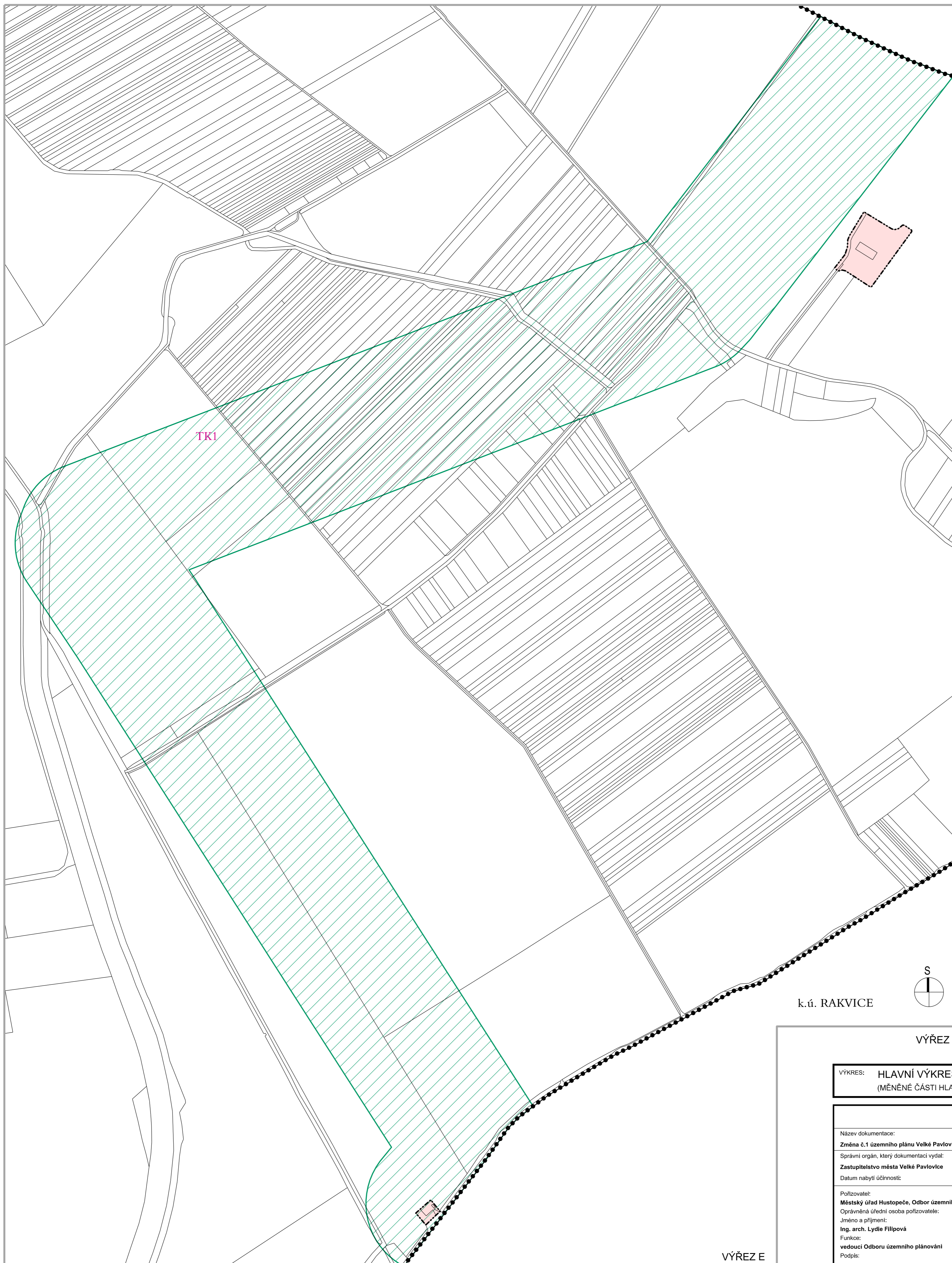


Z M Ě N A Č . 1
 Ú Z E M N Í H O P L Á N U
 V E L K É P A V L O V I C E



ZASTAVĚNÉ ÚZEMÍ

Hranice zastavěného území k 9.11.2016

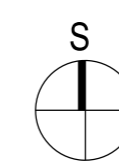
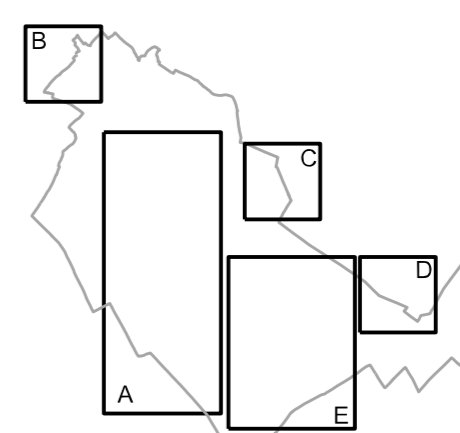
PLOCHY A KORIDORY TECHNICKÉ INFRASTRUKTURY

Koridor TEP08 VTL plynovod Brumovice - Trkmanský Dvůr

INFORMATIVNÍ ÚDAJE

hranice katastrálních území 2016
 hranice řešeného území
 značení koridoru technické infrastruktury
 1.1 Označení změn č.1 Územního plánu Velké Pavlovice

KLAD LISTŮ



k.ú. RAKVICE

VÝŘEZ E

VÝŘEZ E

VÝKRES: HLAVNÍ VÝKRES (MĚNĚNÉ ČÁSTI HLAVNÍHO VÝKRESU)	1: 5 000	č. VÝKRESU: 1.02b
---	----------	--------------------------

ZÁZNAM O ÚČINNOSTI	
Název dokumentace: Změna č.1 územního plánu Velké Pavlovice	
Správní orgán, který dokumentaci vydal: Zastupitelstvo města Velké Pavlovice	
Datum nabytí účinnosti:	
Pořizovatel: Městský úřad Hustopeče, Odbor územního plánování	
Oprávněná úřední osoba pořizovatele: Jméno a příjmení: Ing. arch. Lydie Filipová	otisk úředního razítka
Funkce: vedoucí Odboru územního plánování	
Podpis:	