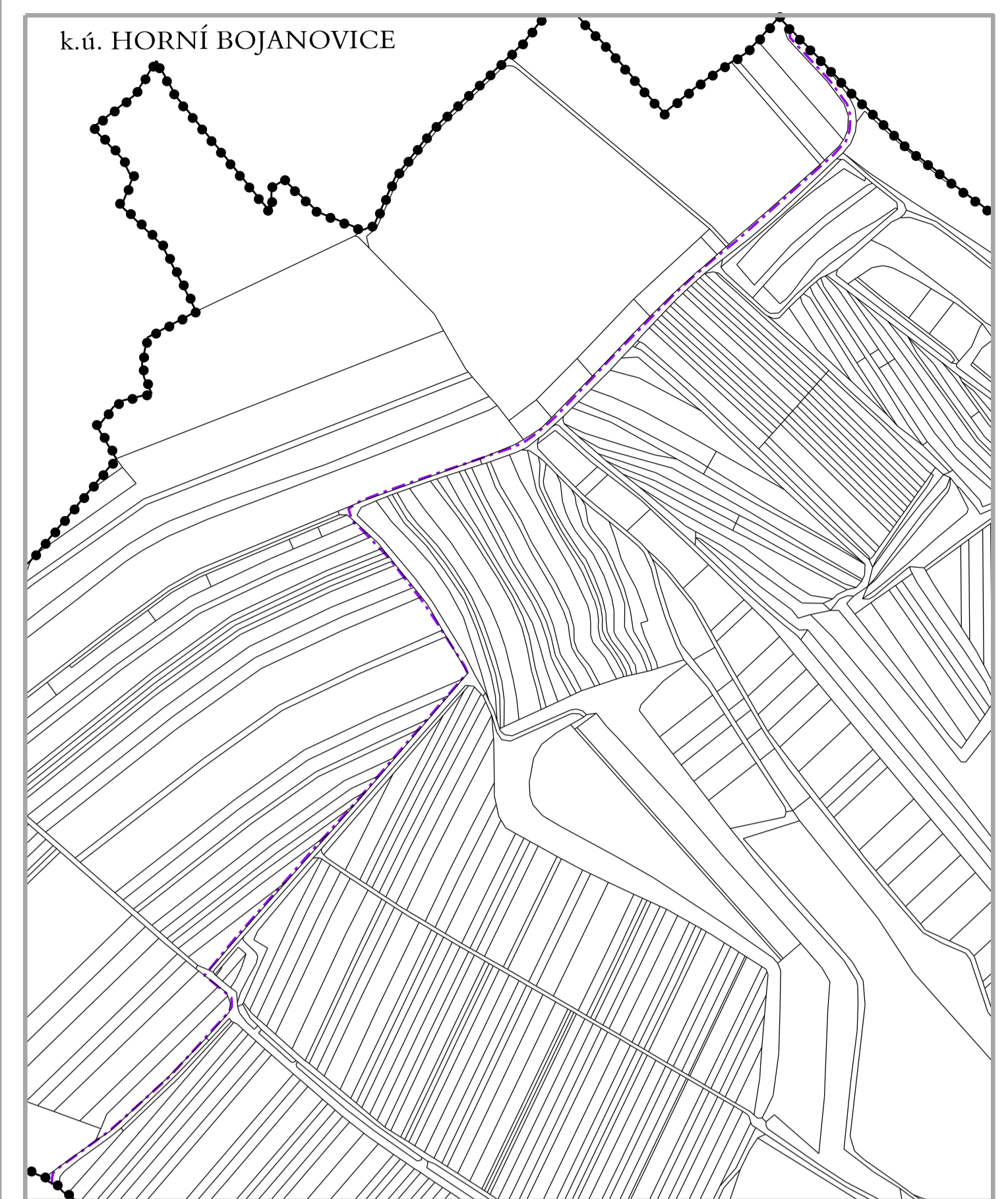


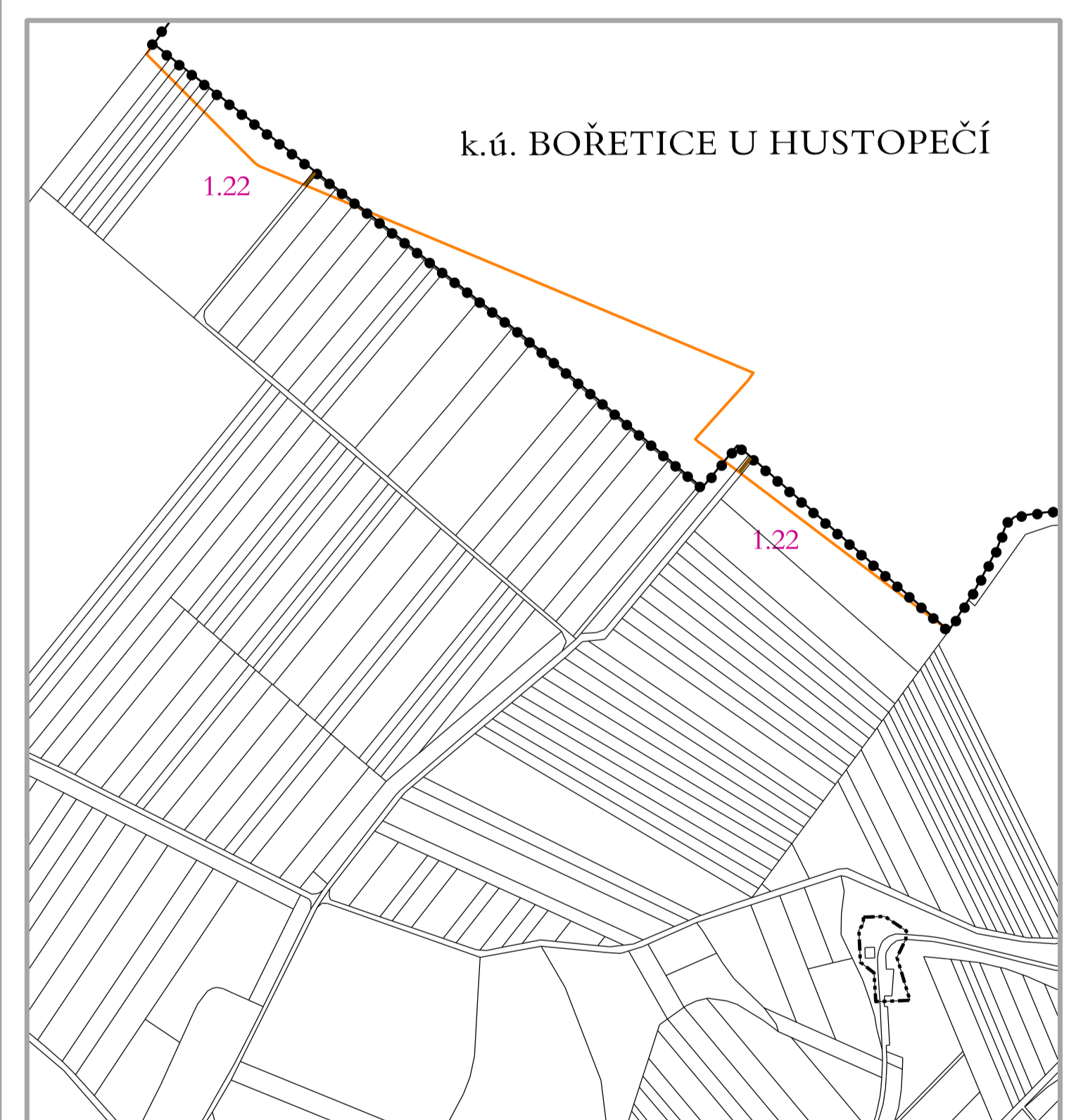
ZMĚNA Č. 1
ÚZEMNÍHO PLÁNU
VELKÉ PAVLOVICE



VÝŘEZ B



VÝŘEZ C



VÝŘEZ D

ZASTAVĚNÉ ÚZEMÍ

hranice zastavěného území k 9.11.2016

DOPRAVA

stav	návrh
	DZ plochy drážní dopravy
	DS plochy silniční dopravy
	železnice
	místní komunikace
	účelová komunikace (hlavní polní a lesní cesty)
	cyklostezka
	naučná stezka
	funkční skupina místních komunikací
C	C obslužné komunikace (umožní obsluhu všech staveb)
D1	D1 obytné zóny, pěší zóny (smíšený provoz chodců a vozidel)

ZASTAVITELNÉ PLOCHY A PLOCHY PŘESTAVBY

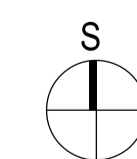
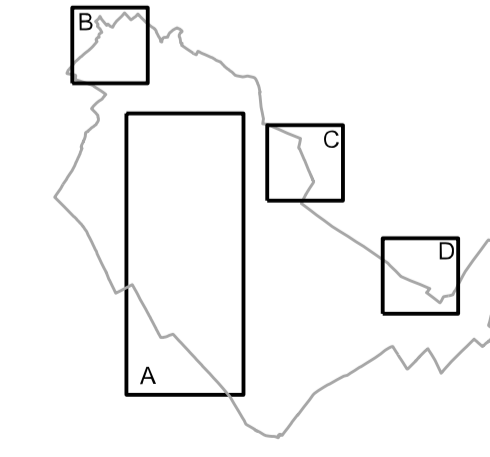
	zastavitelné plochy
BR	kód funkčního využití plochy
Z02	označení zastavitelných ploch
P01	označení přestavbových ploch
1.1	označení změn č.1 Územního plánu Velké Pavlovice

INFORMATIVNÍ ÚDAJE

	hranice katastrálních území 2016
	hranice katastrálních území 2013
	hranice řešeného území
	plochy, ve kterých bude poloha dopravní a technické infrastruktury upřesněna územní studií

k.ú. RAKVICE

KLAD LISTŮ



VÝKRES: Hlavní výkres - doprava
(MĚNĚNÉ ČÁSTI HLAVNÍHO VÝKRESU - DOPRAVA) 1: 5 000

C. VÝKRESU: 1.03

ZÁZNAM O ÚČINNOSTI

Název dokumentace:
Změna č.1 územního plánu Velké Pavlovice

Správní orgán, který dokumentaci vydal:
Zastupitelstvo města Velké Pavlovice

Datum nabylí účinnosti:

Pořizovatel:
Městský úřad Hustopeče, Odbor územního plánování

Oprávněná úřední osoba pořizovatele:
Jméno a příjmení:
Ing. arch. Lydie Filipová

Funkce:
vedoucí Odboru územního plánování

Podpis:

otisk úředního razítka