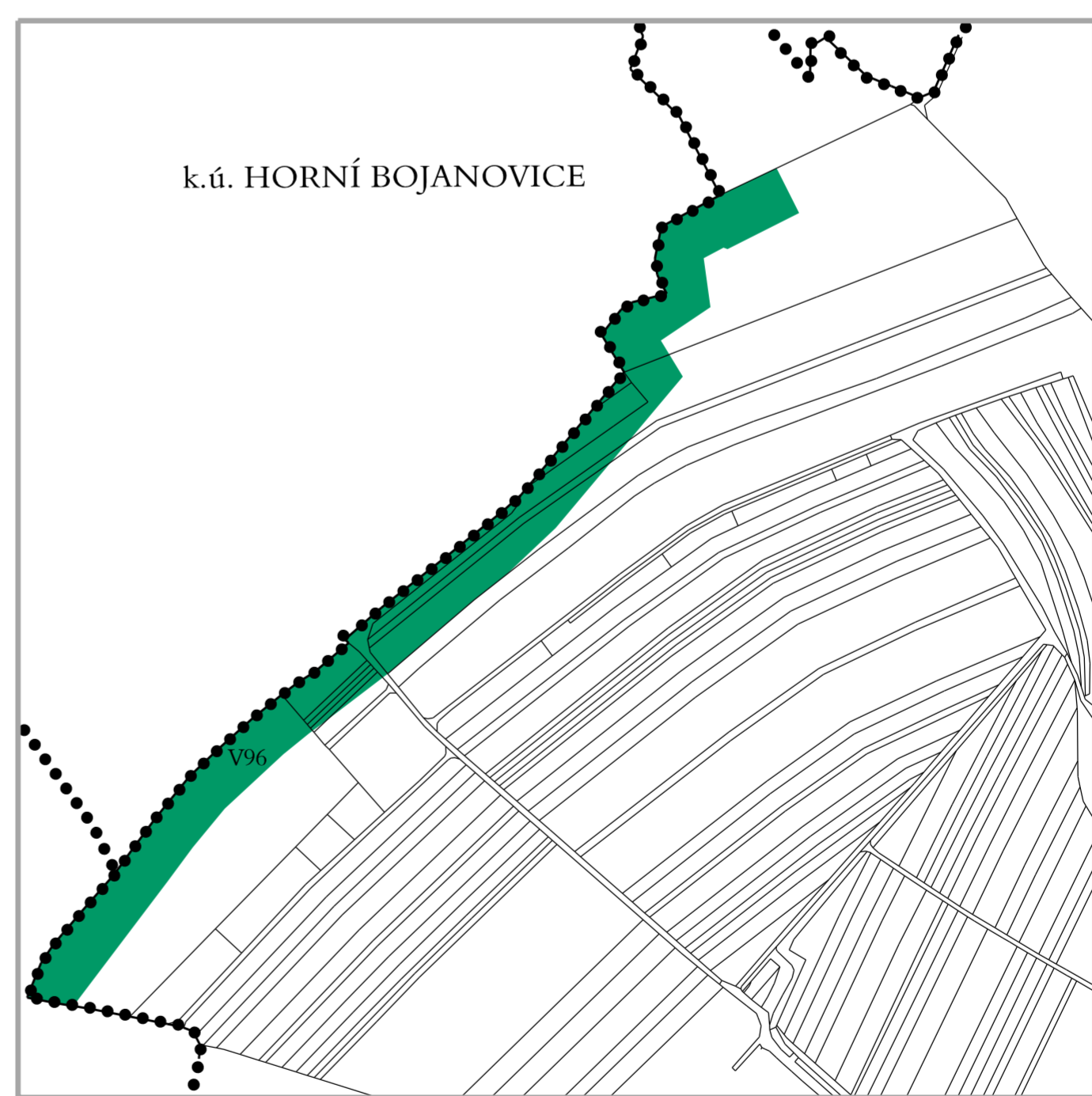




VÝŘEZ E



VÝŘEZ A



VÝŘEZ B

VEŘEJNÉ PROSPĚŠNÉ STAVBY A OPATŘENÍ, PRO KTERÉ JE MOŽNÉ VYVLASTNIT PRÁVA K POZEMKŮM A STAVBÁM

VEŘEJNÉ PROSPĚŠNÉ STAVBY (k rozvoji nebo ochraně území obce, kraje a státu)



DT veřejná dopravní a technická infrastruktura (plochy komunikací pro motorovou dopravu a plochy pro inženýrské sítě a stavby technického vybavení s nimi provozně související zařízení)

KORIDOR VEŘEJNÉ PROSPĚŠNÉ STAVBY



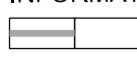
Koridor pro VTL plynovod

VEŘEJNÉ PROSPĚŠNÉ OPATŘENÍ (sloužící ke snížení ohrožení území a k rozvoji anebo k ochraně přírodního, kulturního a archeologického dědictví)

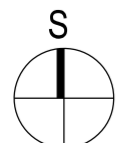


V plochy pro založení územního systému ekologické stability - nadregionální a regionální USES

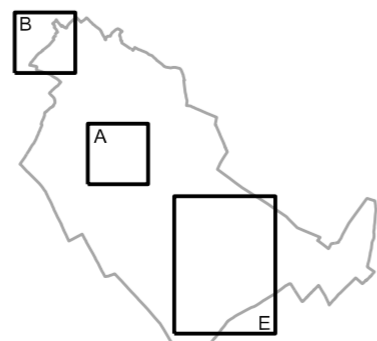
INFORMATIVNÍ ÚDAJE



hranice řešeného území



KLAD LISTŮ



VÝKRES:	VEŘEJNÉ PROSPĚŠNÉ STAVBY, VEŘEJNÉ PROSPĚŠNÁ OPATŘENÍ A ASANACE	1: 5 000	Č. VÝKRESU:	1.06
---------	-------------------------------------------------------------------	----------	-------------	------

ZÁZNAM O ÚČINNOSTI	
Název dokumentace: Změna č.1 územního plánu Velké Pavlovice	otisk úředního razítka
Správní orgán, který dokumentaci vydal: Zastupitelstvo města Velké Pavlovice	
Datum nabytí účinnosti:	
Pořizovatel: Městský úřad Hustopeče, Odbor územního plánování	
Oprávněná úřední osoba pořizovatele: Jméno a příjmení: Ing. arch. Lydie Filipová	
Funkce: vedoucí Odboru územního plánování	
Podpis:	