




















LEGENDA :

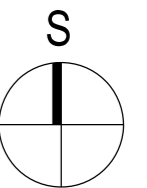
-  hranice řešeného území
-  zastavěné území k 01.06.2017
-  zastavitelné a přestavbové plochy
-  označení změny územního plánu
-  značení ploch přestavby
-  označení změny územního plánu

ZÁSOBOVÁNÍ VODOU

- | | | |
|---|---|---------------------------|
| stav | návrh | |
|  |  | vodovodní zásobovací řady |
|  | | hydrant |

ODKANALIZOVÁNÍ

- | | | |
|---|---|----------------------------------|
| stav | návrh | |
|  |  | kanalizace jednotná |
|  |  | kanalizace tlaková |
|  |  | kanalizace dešťová a odlehčovací |
|  CS | | čerpací stanice kanalizace |
|  | | dešťová zdrž |
|  OK2 | | odlehčovací komora kanalizace |
|  | | čistírna odpadních vod |



ZMĚNA Č.1 ÚZEMNÍHO PLÁNU BRUMOVICE

VÝKRES: KONCEPCE VEŘEJNÉ INFRASTRUKTURY ZÁSOBOVÁNÍ VODOU A ODKANALIZOVÁNÍ (MĚNĚNÉ ČÁSTI)	1: 5 000	Č. VÝKRESU: 1.03
---	----------	-------------------------

ZÁZNAM O ÚČINNOSTI	
Název dokumentace: Změna č.1 územního plánu Brumovice	
Správný orgán, který dokumentaci vydal: Zastupitelstvo obce Brumovice	
Datum nabytí účinnosti:	
Pořizovatel: Městský úřad Hustopeče, Odbor územního plánování Oprávněná úřední osoba pořizovatele: Jméno a příjmení: Ing. arch. Lydie Filipová Funkce: vedoucí Odboru územního plánování Podpis:	
otisk úředního razítka	