









# ÚP STAROVICE

## ZMĚNA Č.1 ÚZEMNÍHO PLÁNU



### ZASTAVĚNÉ ÚZEMÍ

-  hranice zastavěného území aktualizované k datu 13.1.2018
-  hranice zastavěného území rušené
-  hranice zastavěného území aktualizovaná na nový mapový podklad

### ZASTAVITELNÉ PLOCHY, PLOCHY PŘESTAVBY A PLOCHY ZMĚN V KRAJINĚ

-  zastavitelné plochy
-  plochy vymezené ke změně stávající zástavby, k obnově nebo opětovnému využití znehodnoceného území (plochy přestavby)
-  koridory návrhové
-  plochy změn v krajině
-  označení návrhových ploch

### INFORMATIVNÍ ÚDAJE

-  hranice katastrálních území
-  hranice řešeného území
- 1.20** umístění dílčích změn ÚP Starovice

k.ú. Uherčice u Hustopečí

k.ú. Velké Němčice

k.ú. Popice

k.ú. Hustopeče u Brna

ZÁZNAM O ÚČINNOSTI ÚZEMNÍHO PLÁNU	
Správní orgán, který změnu územního plánu vydal:	Zastupitelstvo Obce Starovice
Datum nabytí účinnosti Změny č. 1 územního plánu:	
Podpisovatel: Městský úřad Hustopeče, Odbor územního plánování	Razítko
Jméno a příjmení: Ing.arch. Lydie Filipová	
Funkce: vedoucí odboru	
Podpis:	



Mapový podklad odvozen z digitální katastrální mapy ©KÚ Hustopeče

VÝKRES ZÁKLADNÍHO ČLENĚNÍ

Měř. 1 : 5.000  
Č. výkresu I. 01