

ÚP STAROVICE

ZMĚNA Č.1 ÚZEMNÍHO PLÁNU












k.ú. Uherčice u Hustopečí

k.ú. Velké Němčice



k.ú. Popice

k.ú. Hustopeče u Brna

VEŘEJNĚ PROSPĚSNÉ STAVBY A OPATŘENÍ, PRO KTERÉ JE MOŽNÉ VYVLÁSTNIT PRÁVA K POZEMKŮM A STAVBÁM

-  Tx veřejná technická infrastruktura (vedení a stavby technického vybavení a s nimi provozně související zařízení, například vodovody, kanalizace, stavby a zařízení pro nakládání s odpady, energetická vedení, kabely veřejné komunikační sítě)
-  plynové vedení VTL
-  plynové vedení STL
-  vodovodní řady zásobovací (různá tlaková pásma)
-  AT stanice
-  kanalizace dešťová
-  kanalizace splávková gravitační
-  Dx veřejná dopravní a technická infrastruktura
-  místní komunikace, veřejná technická infrastruktura
-  VEŘEJNĚ PROSPĚSNÁ OPATŘENÍ (opatření ke snížení ohrožení území a k rozvoji nebo k ochraně přírodního, kulturního a archeologického dědictví)
-  Vx plochy pro založení územního systému ekologické stability



KORIDORY PRO VEŘEJNĚ PROSPĚSNÉ STAVBY A OPATŘENÍ, PRO KTERÉ JE MOŽNÉ U KONKRÉTNÍCH STAVEB A OPATŘENÍ VYVLÁSTNIT PRÁVA K POZEMKŮM A STAVBÁM

-  KORIDORY PRO VEŘEJNĚ PROSPĚSNÁ OPATŘENÍ (koridory pro opatření nestavební povahy ke snížení ohrožení území a k rozvoji přírodního, kulturního a archeologického dědictví)
-  KV koridor pro založení prvku ÚSES

PLOCHY PRO ASANACI

-  A1 plochy asanace

INFORMATIVNÍ ÚDAJE

-  hranice katastrálních území
-  hranice řešeného území

ZÁZNAM O ÚČINNOSTI ÚZEMNÍHO PLÁNU	
Správní orgán, který změnu územního plánu vydal: Zastupitelstvo Obce Starovice	
Datum nabytí účinnosti Změny č. 1 územního plánu:	
Pořizovatel: Městský úřad Hustopeče, Odbor územního plánování	Razítko
Jméno a příjmení: Ing.arch. Lydie Filipová	
Funkce: vedoucí odboru	
Podpis:	

Mapový podklad odvozen z digitální katastrální mapy ©KÚ Hustopeče



**VEŘEJNĚ PROSPĚSNÉ STAVBY,
VEŘEJNĚ PROSPĚSNÁ OPATŘENÍ
A ASANANCE**

Měř. 1 : 5.000
Č. výkresu I. 05